

RESOLUCIÓN DE ALCALDÍA N° 117-2020-A/MDCGAL

Cnl. Gregorio Albarracín Lanchipa, 16 de noviembre del 2020

VISTO:

EL INFORME N° 1900-2020-GPP/MDCGAL, INFORME N° 0400-2020-SGPMCT-GPP/MDCGAL, INFORME N° 1040-2020-GAJ/MDCGAL, respecto al Plan Estratégico Institucional PEI AMPLIADO 2019-2023, y;

CONSIDERANDO:

Que la Municipalidad Distrital Coronel Gregorio Albarracín Lanchipa, conforme lo establece el Artículo 194° de la Constitución Política del Perú, concordante con el Artículo II Título Preliminar de la Ley Orgánica de Municipalidades -Ley N° 27972, como ente de Gobierno Local goza de autonomía política, económica y administrativa en los asuntos de su competencia.

Que, el Texto Único Ordenado de la Ley N° 27444 - Ley del Procedimiento Administrativo General en su artículo IV inciso 1 se señala: "1.1. Principio de legalidad.- Las autoridades administrativas deben actuar con respeto a la Constitución, la ley y al derecho, dentro de las facultades que le estén atribuidas y de acuerdo con los fines para los que les fueron conferidas.

Que, el Decreto Legislativo del Sistema Nacional de Presupuesto Público, señala en su artículo 7°, inciso 7.3, lo siguiente: "(...) 1. Efectuar la gestión presupuestaria en las fases de programación multianual, formulación, aprobación, ejecución y evaluación y el control de gasto, de conformidad con el presente Decreto Legislativo, las Leyes de presupuesto del sector Público y las disposiciones que emita la Dirección General de Presupuesto Público, en el marco de los principios de legalidad y presunción de veracidad".

Que, mediante la Resolución de Presidencia de Consejo Directivo N° 026-2017/CEPLAN/PCD, se aprobó la Directiva N° 001-2017-CEPLAN/PCD, "Directiva para la actualización del Plan Estratégico de Desarrollo Nacional", que establece los lineamientos para la actualización del Plan Estratégico de Desarrollo Nacional, en el marco del ciclo de planeamiento estratégico para la mejora continua, señalando en su artículo 6° cuatro fases siguientes: Fase 1: El conocimiento integral de la realidad Fase 2: El futuro deseado, Fase 3: políticas y planes coordinados y Fase 4: El seguimiento y la evaluación de políticas y planes para la mejora continua.

Que, mediante la Resolución de Presidencia de Consejo Directivo N° 033-2017/CEPLAN/PCD, de fecha 02 de junio del 2017, se aprobó la Guía para el Planeamiento Institucional en el marco del ciclo de planeamiento estratégico para la mejora continua, aplicable para las entidades que integran el Sistema Nacional de Planeamiento Estratégico en los tres niveles de gobierno, la cual tiene por objetivo establecer las pautas para el planeamiento Institucional-POI, en el marco del ciclo de planeamiento estratégico para la mejora continua. Modificada por Resolución de la presidencia del Consejo Directivo N° 062-2017/CEPLAN/PCD, de fecha 23 de Noviembre del 2017.

Que, mediante Resolución de Presidencia de Consejo Directivo N° 00016-2019/CEPLAN/PCD, de fecha 25 de marzo de 2019, se aprueba la modificación de la Guía para el Planeamiento Institucional, indicando que se debe formular el Plan Operativo Institucional- POI Multianual para un periodo no menor de tres años, respetando la articulación y vigencia del PEI. Entonces correspondiendo la periodicidad multianual 2020-2023 del POI, fue necesario modificar el PEI para extender su vigencia hasta el año 2023.

Que, mediante Informe Técnico N° D000223-2020-CEPLAN-DNCPPEI, de fecha 27 de Octubre de 2020, emitido por la Especialista en Prospectiva Territorial del Centro Nacional de Planeamiento Estratégico-CEPLAN, Sostiene que verifica y valida el Plan Estratégico Institucional ampliado de la Municipalidad Distrital Coronel Gregorio Albarracín Lanchipa, para el periodo 2019-2023, el cual ha sido elaborado en ampliación a las orientaciones que establece la Directiva de actualización del Plan de Estratégico de Desarrollo Institucional y Guía para el Planeamiento Institucional y que conforme al resultado de la Matriz de Verificación, concluye otorgar opinión favorable para su aprobación del PEI Ampliado 2019-2023.

Que, a través del Informe N° 0400-2020-SGPMCT-GPP/MDCGAL, de fecha 29 de Octubre del 2020, la Sub Gerencia de Planificación, Modernización y Cooperación Técnica; remite el documento de gestión Plan Estratégico Institucional ampliado de la Municipalidad Distrital Coronel Gregorio Albarracín Lanchipa, para el periodo 2019-2023, validado por el CEPLAN, adjunta el proyecto PEI ampliado 2019-2023 MDCGAL, por lo que solicita su aprobación mediante acto resolutorio de Alcaldía y su posterior publicación en el portal institucional. Siendo elevado a Gerencia Municipal mediante Informe N° 1900-2020-GPP/MDCGAL, por la Gerencia de Planeamiento y Presupuesto.

Que, con Informe N° 1040-2020-GAJ/MDCGAL, de fecha 12 de noviembre del 2020, la Gerencia de Asesoría Jurídica opina que, el Plan Estratégico Institucional PEI Ampliado 2019-2023 de la Municipalidad Distrital Coronel Gregorio Albarracín Lanchipa, formulada y sustentada por la Sub Gerencia de Planificación, Modernización y Cooperación Técnica; según los informes técnicos, se encuentra dentro de los alcances y lineamientos establecidos por la "Guía para el Planeamiento Institucional", Directiva para la actualización del Plan Estratégico de Desarrollo Nacional y demás normas conexas; por lo que se recomienda su aprobación mediante acto resolutorio de Alcaldía.

Estando a las consideraciones antes expuestas y en uso de las facultades concedidas por el artículo 194° de la Constitución Política del Estado, Ley N° 27972 Ley Orgánica de Municipalidades, TUO de la Ley N° 27444 - Ley del Procedimiento Administrativo General, Decreto Legislativo N° 1440 - Decreto Legislativo del Sistema Nacional de Presupuesto Público y las visaciones correspondientes.

SE RESUELVE:

ARTÍCULO PRIMERO.- APROBAR el PLAN ESTRATÉGICO INSTITUCIONAL PEI Ampliado 2019-2023 de la Municipalidad Distrital Coronel Gregorio Albarracín Lanchipa, el mismo que forma parte integrante de la presente Resolución.

ARTÍCULO SEGUNDO.- ENCARGAR a la Gerencia de Planeamiento y Presupuesto y demás áreas pertinentes, el cumplimiento de las acciones a desarrollar para la implementación del Instrumento de Gestión aprobado por la presente Resolución.

ARTÍCULO TERCERO.- NOTIFICAR la presente Resolución a las instancias correspondientes conforme a lo prescrito por Ley.

ARTÍCULO CUARTO.- ENCARGAR a la Sub Gerencia de Tecnologías de Información y Comunicación la publicación de la presente Resolución en el Portal Institucional de la Municipalidad Distrital Coronel Gregorio Albarracín Lanchipa.

REGÍSTRESE, COMUNÍQUESE Y CÚPLASE



MUNICIPALIDAD DISTRITAL
CNL. GREGORIO ALBARRACÍN LANCHIPA

ARQ. ING. FREDDY HUASHUALDO HUANCUNI
ALCALDE

C.c. Arch.
A.
GM
GAJ
GA
GPP
OSCH
FJH/H





MUNICIPALIDAD DISTRITAL
CRNL. GREGORIO ALBARRACÍN
LANCHIPA

MUNICIPALIDAD DISTRITAL CORONEL GREGORIO ALBARRACÍN LANCHIPA



**CONSTRUYENDO
EL MEJOR DISTRITO**

GERENCIA DE PLANEAMIENTO Y PRESUPUESTO
Sub Gerencia de Planificación, Modernización y
Cooperación Técnica



PLAN ESTRATÉGICO INSTITUCIONAL PEI AMPLIADO 2019-2023



CONCEJO MUNICIPAL

ARQ. FREDY JAVIER HUASHUALDO HUANACUNI

ALCALDE

REGIDORES

Arnold Enmanuel Corales Oblitas	Ing. Imelda Mariela Ticona Vargas
Tec. Pedro Colque Paucar	Tec. Julian Cuyutupac Caceres
Brandon Santiago Tisnado Mamani	Severina Nancy Chambi Vargas
C.P. Nancy Huanca Chambilla	C.D Ronald Guillermo Salas Pérez
Royer Santiago Machaca Mamani	Simeón Rosa Chambi
Juan Carlos Zuñiga Eyzaguirre	





COMISIÓN DE PLANEAMIENTO

ALCALDE DISTRITAL – PRESIDENTE

GERENTE MUNICIPAL – SECRETARIO TÉCNICO

MIEMBROS

GERENTE DE PLANEAMIENTO Y PRESUPUESTO

GERENTE DE ADMINISTRACIÓN

GERENTE DE DESARROLLO SOCIAL

GERENTE DE DESARROLLO URBANO

GERENTE DE MANTENIMIENTO Y SERVICIOS PÚBLICOS

GERENTE DE EJECUCIÓN DE INVERSIONES





EQUIPO TÉCNICO

- **GERENCIA DE SECRETARÍA GENERAL E IMAGEN INSTITUCIONAL**
 - SUB GERENCIA DE IMAGEN INSTITUCIONAL
 - UNIDAD DE REGISTRO CIVIL
- **GERENCIA MUNICIPAL**
 - SUB GERENCIA DE FORMULACIÓN DE PROYECTOS
 - SUB GERENCIA DE TECNOLOGÍAS DE INFORMACIÓN Y COMUNICACIÓN
- **GERENCIA DE ASESORÍA JURÍDICA**
- **GERENCIA DE PLANEAMIENTO Y PRESUPUESTO**
 - SUB GERENCIA DE PLANIFICACIÓN, MODERNIZACIÓN Y COOP. TÉCNICA
 - SUB GERENCIA DE PRESUPUESTO
 - SUB GERENCIA DE PROGRAMACIÓN MULTIANUAL DE INVERSIONES
- **GERENCIA DE ADMINISTRACIÓN**
 - SUB GERENCIA DE LOGÍSTICA
 - SUB GERENCIA DE GESTIÓN DE RECURSOS HUMANOS
 - SUB GERENCIA DE CONTABILIDAD
 - SUB GERENCIA DE TESORERÍA
- **GERENCIA DE DESARROLLO URBANO**
 - SUB GERENCIA DE PLANEAMIENTO URBANO
 - SUB GERENCIA DE CATASTRO Y MARGESÍ DE BIENES
 - SUB GERENCIA DE TRANSPORTES Y SEGURIDAD VIAL
- **GERENCIA DE EJECUCIÓN DE INVERSIONES**
 - SUB GERENCIA DE ESTUDIOS
 - SUB GERENCIA DE OBRAS
 - SUB GERENCIA DE SUPERVISIÓN Y LIQUIDACIÓN DE PROYECTOS
- **GERENCIA DE DESARROLLO ECONÓMICO SOCIAL Y SEGURIDAD**
 - SUB GERENCIA DE PROMOCIÓN DEL DESARROLLO ECONÓMICO Y COMERCIALIZACIÓN
 - SUB GERENCIA DE JUVENTUDES
 - SUB GERENCIA DE SEGURIDAD CIUDADANA Y VIGILANCIA
- **GERENCIA DE MANTENIMIENTO Y GESTIÓN AMBIENTAL**
 - SUB GERENCIA DE GESTIÓN AMBIENTAL
 - SUB GERENCIA DE EQUIPO MECÁNICO
- **GERENCIA DE ADMINISTRACIÓN TRIBUTARIA**
 - UNIDAD DE RECAUDACIÓN TRIBUTARIA
 - UNIDAD DE FISCALIZACIÓN TRIBUTARIA
 - UNIDAD DE EJECUCIÓN COACTIVA





EQUIPO TÉCNICO DE PLANEAMIENTO ESTRATÉGICO PARA LA ELABORACIÓN DEL DOCUMENTO

COORDINADOR RESPONSABLE DEL PROCESO

Ing. Eva María Roque Rodríguez

Gerente de Planeamiento y Presupuesto

MONITOR DEL PROCESO

CPC. Carolina Elizabeth Narváez Idme

Sub Gerente de Planificación Modernización y Cooperación Técnica

EQUIPO DE APOYO TÉCNICO

CPC. Sara Santusa Villalva Sagua

Econ. Daniel Alcides Coaquira Asqui

Ing. Cristian Andrés Peña Ríos

Lic. David Alexander Cordero Rojas





ÍNDICE

COMISIÓN DE PLANEAMIENTO ESTRATÉGICO	04
COMITÉ TÉCNICO	05
PRESENTACIÓN	08
MARCO LEGAL	10
1. DECLARACIÓN DE POLÍTICA INSTITUCIONAL	10
2. LINEAMIENTOS DE POLÍTICA INSTITUCIONAL	11
3. MISIÓN INSTITUCIONAL	11
4. OBJETIVOS ESTRATÉGICOS INSTITUCIONALES	12
5. ACCIONES ESTRATÉGICAS INSTITUCIONALES	14
6. RUTA ESTRATÉGICA	19
7. ANEXOS:	32
ANEXO B-1: MATRIZ DE ARTICULACIÓN DE PLANES	32
ANEXO B-2: MATRIZ DEL PLAN ESTRATÉGICO INSTITUCIONAL	45
ANEXO B-3: FICHA TÉCNICA DE INDICADORES	69





PRESENTACIÓN

El Plan Estratégico Institucional PEI ampliado 2019-2023 de la Municipalidad Distrital Coronel Gregorio Albarracín Lanchipa, es un documento de gestión que se enmarca en los lineamientos señalados por la Directiva N°001-2017-CEPLAN/PCD "Directiva para la actualización del Plan Estratégico de Desarrollo Nacional" y la "Guía para el Planeamiento Institucional" modificada por Resolución de Presidencia de Consejo Directivo N° 053-2018-CEPLAN/PCD.

Por tanto, el PEI ampliado denota la estrategia adoptada por nuestra Institución; el mismo que tiene un periodo de vigencia de cuatro (04) años y desarrolla iniciativas diseñadas para producir mejoras en el bienestar de la población a la cual sirve, pudiendo así cumplir su misión institucional.

En el contexto de la Política Nacional de Modernización de la Gestión Pública; el Plan Estratégico Institucional PEI ampliado 2019-2023-MDCGAL, se articula a las políticas establecidas en los diferentes niveles de gobierno, formulando así Objetivos Estratégicos Institucionales, Acciones Estratégicas, Indicadores y Metas anuales de acuerdo al periodo de vigencia, conteniendo doce (12) Objetivos Estratégicos, cuarenta y nueve (49) Acciones Estratégicas, la ruta estratégica y los anexos: B-1: Matriz de Articulación de Planes, B-2: Matriz del Planeamiento Estratégico Institucional y B-3: Ficha Técnica de Indicadores.

En tal sentido, este documento PEI ampliado es el resultado de un esfuerzo institucional conjunto, donde se demandó la determinación de plantear propuestas formales y concretas para su desarrollo, destacando el trabajo de la Comisión y Equipo Técnico, designados mediante Resolución de Gerencia Municipal N° 127-2019- GM/MDCGAL, los mismos que participaron activamente en el consenso de priorización de los objetivos y acciones estratégicas, y la valoración del impacto de estos en el contexto institucional y territorial. Estando todas estas acciones orientadas a proponer una gestión por resultados en beneficio de nuestro Distrito Coronel Gregorio Albarracín Lanchipa.



INTRODUCCIÓN

El Plan Estratégico Institucional PEI ampliado MDCGAL 2019-2022, es un instrumento de gestión que se desarrolla en la Fase del Planeamiento Institucional del Sistema Nacional de Planeamiento Estratégico – SINAPLAN; y se articula a la periodicidad de la programación del Plan Operativo Institucional POI; el mismo que a partir de este año en base a los lineamientos plasmados en la guía citada debe tener un periodo de vigencia multianual no menor de tres (03) años, correspondiendo así formular el POI Multianual-MDCGAL 2020-2022. Estos dos documentos guardan relación vertical directa; teniendo que alinearse los objetivos estratégicos, acciones estratégicas e indicadores del PEI ampliado a este horizonte de tiempo, considerando para su formulación el ámbito de las competencias institucionales y la valoración del impacto deseado para el desarrollo del Distrito; la misma que para su identificación ha tenido la participación activa de todas las áreas de la Municipalidad Distrital Coronel Gregorio Albarracín Lanchipa.

En tal sentido, se estableció un orden de prioridad para los objetivos estratégicos institucionales y acciones estratégicas institucionales (Ruta de Estratégica), acción que orientará la asignación de recursos para la ejecución de las actividades operativas e inversiones del Plan Operativo Institucional POI Multianual MDCGAL 2020-2022.

El presente documento PEI ampliado, se ha estructurado en seis secciones que detallan el proceso del Plan Estratégico Institucional ampliado 2019-2023 de la Municipalidad Distrital Coronel Gregorio Albarracín Lanchipa, siendo: 1. Declaración de política institucional, 2. Misión institucional, 3. Objetivos Estratégicos Institucionales, 4. Acciones Estratégicas Institucionales, 5. Ruta Estratégica y 6. Anexos.

Para mayor detalle del documento de gestión, se ha trabajado la matriz de articulación del Plan de Desarrollo Local Concertado y el PEI ampliado 2019-2023, conteniendo los objetivos y acciones estratégicas con sus respectivos indicadores y metas para los cuatro años y las unidades orgánicas responsables de su seguimiento.

GERENCIA DE PLANEAMIENTO Y PRESUPUESTO
Sub Gerencia de Planificación, Modernización y Cooperación Técnica



MARCO LEGAL

- Constitución Política del Perú.
- Ley N° 27972, Ley Orgánica de Municipalidades.
- Ley N° 27444, Ley de Procedimiento Administrativo General.
- Ley N° 27283, Ley de Bases de Descentralización.
- Ley N° 27658, Ley Marco de Modernización de la Gestión del Estado.
- Decreto Legislativo N° 1088, crea el Centro Nacional de Planeamiento Estratégico CEPLAN y el Sistema Nacional de Planeamiento Estratégico – SINAPLAN.
- Resolución de Presidencia de Consejo Directivo N° 00053-2018-CEPLAN/PCD, Guía para el Planeamiento Institucional.
- Ley N° 28411, Ley General del Sistema Nacional de Presupuesto.
- Ley N° 28056 - Ley Marco del Presupuesto Participativo.
- Ley N° 27806, ley de Transparencia y Acceso a la Información Pública, y su reglamento.
- Decreto Legislativo N° 1252, que crea el Sistema Nacional de Programación Multianual y Gestión de Inversiones y deroga la Ley N° 27293, Ley del Sistema Nacional de Inversión Pública Ley N° 27806.
- Decreto Legislativo N°1341 que modifica la Ley 30225 Ley de Contrataciones del Estado y el Decreto Supremo N°056-2017-EF que modifica el reglamento de la ley 30225.
- Ley N° 29664, Ley que crea el Sistema Nacional de Gestión del Riesgo de Desastres (SINAGERD).
- Ley N° 29091, Ley que establece la publicación de diversos dispositivos legales en el Portal del Estado Peruano y Portales Institucionales.

1. DECLARACIÓN DE POLÍTICA INSTITUCIONAL

Promover el desarrollo sostenible del Distrito Coronel Gregorio Albarracín Lanchipa con identidad y cultura, mediante una gestión pública moderna y transparente, sobre la base de la tecnología e innovación; desarrollando mecanismos que permitan mejorar el ordenamiento, seguridad y salud de la población Albarracina.



2. LINEAMIENTOS DE POLÍTICA INSTITUCIONAL

- Contribuir a elevar el nivel educativo de la población como factor clave para el desarrollo mediante el servicio de una educación óptima, con enfoque tecnológico, que respondan a las exigencias del medio.
- Proveer adecuada infraestructura, equipamiento y mobiliario, en promoción y defensa de la cultura y el deporte.
- Implementar el sistema de seguridad ciudadana, con participación de la sociedad civil y de la policía nacional.
- Brindar un servicio gratuito de atención a cualquier caso vinculado a hechos o situaciones que amenacen o vulneren los derechos del niño y adolescentes.
- Fortalecer y fomentar la participación juvenil en los distintos espacios políticos y sociales.
- Respetar, proteger y promover el respeto de los derechos de las personas con discapacidad.
- Promover el desarrollo sostenible a través del fortalecimiento de los agentes económicos públicos y privados.
- Ampliar y modernizar la infraestructura vial y de transportes, que promuevan la integración interna.
- Fortalecer la prevención, reducción y el control permanente de los factores de riesgos naturales, así como la adecuada preparación y respuesta ante situaciones de desastres.
- Conducir los procesos de adaptación y mitigación al cambio climático difundiendo sus consecuencias, así como capacitar a los diversos actores sociales para organizarse.

3. MISIÓN INSTITUCIONAL

La misión de la Municipalidad Distrital Coronel Gregorio Albarracín Lanchipa es la razón de ser de la municipalidad en el marco de sus competencias y de la Ley orgánica de Municipalidades; y refleja los objetivos en el marco de las políticas y planes territoriales:



MISIÓN

BRINDAR SERVICIOS PÚBLICOS DE CALIDAD A LA POBLACIÓN ALBARRACINA, DE MANERA HONESTA Y TRANSPARENTE.

4. OBJETIVOS ESTRATÉGICOS INSTITUCIONALES

Los Objetivos Estratégicos Institucionales (OEI) de la Municipalidad Distrital Coronel Gregorio Albarracín Lanchipa, describen los resultados que la entidad espera alcanzar en el desarrollo del distrito, condiciones de vida de la población y en sus condiciones internas y cumplimiento de sus funciones sustantivas definidas en la Ley Orgánica del Poder Ejecutivo:

CUADRO N° 01

OBJETIVO ESTRATÉGICO INSTITUCIONAL		
CÓDIGO	NOMBRE	INDICADOR
OEI.01	Promover el desarrollo humano y hábitos saludables para la población del distrito.	Porcentaje de población Albarracina con categoría C en el SISFOH.
OEI.02	Contribuir a la calidad de los servicios de salud en el distrito.	Porcentaje de niños entre 6 y 35 meses con anemia en el distrito.
OEI.03	Contribuir a la calidad de los servicios educativos del distrito.	Porcentaje de población en etapa de educación básica-regular que acceden a oportunidad educativa.
OEI.04	Modernizar la gestión institucional.	Porcentaje de cumplimiento del plan estratégico institucional.



PLAN ESTRATÉGICO INSTITUCIONAL AMPLIADO 2019 - 2023
Municipalidad Distrital Coronel Gregorio Albarracín Lanchipa



OEI.05	Reducir los índices de inseguridad ciudadana en el distrito.	Tasa de victimización (15 años a mas).
OEI.06	Promover la competitividad económica en el distrito.	Número de micro y pequeñas empresas organizadas y capacitadas.
OEI.07	Promover el desarrollo urbano territorial ordenado y sostenible en el distrito.	Proporción de predios marginales, asentamientos improvisados o viviendas inadecuadas.
OEI.08	Incrementar la oferta turística con enfoque cultural en el distrito.	Número de establecimientos formales de servicios turísticos y/o relacionados a la cultura.
OEI.09	Mejorar las condiciones de habitabilidad en el distrito.	Porcentaje de espacios públicos por habitante en las zonas urbanas.
OEI.10	Promover la gestión ambiental del distrito.	Porcentaje de la implementación de un sistema de disposición final de los residuos sólidos municipales (relleno sanitario).
OEI.11	Protección de la población y sus medios de vida frente a peligros de origen natural y antrópicos.	Porcentaje de servicios públicos con mayores niveles de seguridad frente a peligros.
OEI.12	Mejorar el servicio de transporte y tránsito en el distrito.	Número de transportistas que brindan servicio adecuado en el distrito.



5. ACCIONES ESTRATÉGICAS INSTITUCIONALES

Las Acciones Estratégicas Institucionales (AEI) de la Municipalidad Distrital Coronel Gregorio Albarracín Lanchipa, son iniciativas que contribuyen a implementar la estrategia establecida por los OEI, los que se concretan en bienes y/o servicios que la municipalidad entrega al usuario, tomando en cuenta sus competencias y funciones:

CUADRO N°02

OBJETIVOS ESTRATÉGICOS INSTITUCIONALES / ACCIONES ESTRATÉGICAS INSTITUCIONALES		DESCRIPCIÓN DEL INDICADOR
CÓDIGO	DENOMINACIÓN DEL OEI/AEI	
OEI.01	Promover el desarrollo humano y hábitos saludables para la población del distrito	Porcentaje de población Albarracina con categoría C en el SISFOH
Acciones Estratégicas del OEI.01		
AEI.01.01	Programas de apoyo social permanente a grupos de población vulnerables del distrito	Porcentaje de la población vulnerable que accede a programas de apoyo social
AEI.01.02	Programas de actividades deportivas, culturales y multidisciplinarias en el distrito	Número de actividades deportivas, culturales y multidisciplinarias en el distrito
AEI.01.03	Servicios de biblioteca de manera integral en el distrito	Número de bibliotecas municipales implementadas en el distrito
OEI.02	Contribuir a la calidad de los servicios de salud en el distrito	Porcentaje de niños entre 6 y 35 meses con anemia en el distrito
Acciones Estratégicas del OEI.02		
AEI.02.01	Programas de salud preventivo-promocional orientados a favor de la población del distrito	Porcentaje de la población que acceden a los programas de salud preventiva-promocional en el distrito
AEI.02.02	Programas de control de calidad en salubridad focalizados a los	Número de operativos de control de salubridad para los



PLAN ESTRATÉGICO INSTITUCIONAL AMPLIADO 2019 - 2023
Municipalidad Distrital Coronel Gregorio Albarracín Lanchipa



	establecimientos de atención pública en el distrito	establecimientos de atención pública en el DCGAL
AEI.02.03	Programas de salud orientados a poblaciones vulnerables	Número de personas empadronadas en el SISFOH
OEI.03	Contribuir a la calidad de los servicios educativos del distrito	Porcentaje de población en etapa de educación básica-regular que acceden a oportunidad educativa
Acciones Estratégicas del OEI.03		
AEI.03.01	Apoyo en equipamiento, infraestructura y mobiliario adecuado en instituciones educativas del distrito	Número de II.EE que reciben apoyo en mantenimiento e infraestructura en el DCGAL
AEI.03.02	Programas educativos elaborados para la población del distrito	Cantidad de talleres de capacitación vocacional a los alumnos de educación secundaria
OEI.04	Modernizar la gestión institucional	Porcentaje de cumplimiento del Plan Estratégico Institucional
Acciones Estratégicas del OEI.04		
AEI.04.01	Capacidades fortalecidas del personal de la municipalidad	Porcentaje de personal capacitado de la municipalidad
AEI.04.02	Espacios y mecanismos de participación ciudadana fortalecida en la municipalidad	Número de reuniones realizadas con participación del vecino en la municipalidad
AEI.04.03	Gestión por procesos con innovación tecnológica implementado por la municipalidad	Número de procesos certificados
AEI.04.04	Recaudación tributaria oportuna en beneficio de la municipalidad	Porcentaje de cumplimiento de obligaciones tributarias en la Municipalidad
AEI.04.05	Instrumentos de gestión actualizados en beneficio de la administración municipal	Número de instrumentos de gestión actualizados en la Municipalidad
AEI.04.06	Servicio civil implementado en beneficio de la municipalidad	Porcentaje de servicio civil implementado en la municipalidad DCGAL
AEI.04.07	Asesoramiento institucional oportuno en beneficio de la municipalidad	Porcentaje de documentos atendidos en el plazo



PLAN ESTRATÉGICO INSTITUCIONAL AMPLIADO 2019 - 2023
Municipalidad Distrital Coronel Gregorio Albarracín Lanchipa



OEI.05	Reducir los índices de inseguridad ciudadana en el distrito	Número de incidencias delictivas registradas en la comisaria DCGAL
Acciones Estratégicas del OEI.05		
AEI.05.01	Programa de seguridad ciudadana vecinal focalizada en el distrito	Número de organizaciones de seguridad vecinal y comunal
AEI.05.02	Programas oportunos contra la violencia familiar en beneficio del distrito	Atención legal en el programa DEMUNA
AEI.05.03	Plan local de seguridad ciudadana implementado en el distrito	Número de sesiones realizadas por el comité distrital de seguridad ciudadana
AEI.05.04	Sistema de patrullaje municipal integrado en el distrito	Porcentaje de sectores patrullados en el DCGAL
AEI.05.05	Sistema de seguridad ciudadana con equipamiento integral en el distrito	Número de equipos de comunicación y video vigilancia (radio comunicador- cámaras) operativos para actividad de seguridad ciudadana del distrito
OEI.06	Promover la competitividad económica en el distrito	Número de micro y pequeñas empresas organizadas y capacitadas
Acciones Estratégicas del OEI.06		
AEI.06.01	Asistencia técnica oportuna a emprendedores en el distrito	Número de eventos organizados donde participan pobladores del distrito
AEI.06.02	Promoción de la formalización de los establecimientos comerciales para la población del distrito	Número de Licencias de Funcionamiento aprobadas
AEI.06.03	Acciones de control y fiscalización de las actividades económicas, en forma oportuna, del distrito	Número de operativos de control de Licencia de Funcionamiento y comercio ambulatorio
AEI.06.04	Programas de fortalecimiento que agregan valor productivo a los agentes económicos del distrito	Número de agentes económicos que participan en el programa de fortalecimiento que agregan valor productivo en el distrito
OEI.07	Promover el desarrollo urbano territorial ordenado y sostenible en el distrito	Proporción de predios marginales, asentamientos improvisados o viviendas inadecuadas





PLAN ESTRATÉGICO INSTITUCIONAL AMPLIADO 2019 - 2023
Municipalidad Distrital Coronel Gregorio Albarracín Lanchipa



Acciones Estratégicas del OEI.07		
AEI.07.01	Plan de desarrollo urbano implementado en el distrito	Número de documentos de gestión para la implementación del Plan de Desarrollo Urbano
AEI.07.02	Catastro actualizado en la jurisdicción del distrito	Porcentaje de predios catastrados del distrito
AEI.07.03	Espacios públicos recuperados y priorizados en beneficio del distrito	Porcentaje de espacios públicos recuperados en el distrito
AEI.07.04	Asistencia técnica en desarrollo urbano de forma integral en beneficio de la población del distrito	Número de asistencias técnicas en desarrollo urbano en el distrito
AEI.07.05	Saneamiento físico legal de predios focalizados en el distrito	Porcentaje de predios con saneamiento físico legal en el distrito
OEI.08	Incrementar la oferta turística con enfoque cultural en el distrito	Número de establecimientos formales de servicios turísticos y/o relacionados a la cultura
Acciones Estratégicas del OEI.08		
AEI.08.01	Zonas monumentales y paisajísticas recuperadas en el distrito	Número de zonas monumentales y paisajísticas recuperadas en el distrito
AEI.08.02	Asistencia técnica para el incremento del turismo sostenible en el distrito	Número de recursos turísticos que brindan los servicios turísticos públicos adecuados
AEI.08.03	Programa de desarrollo turístico implementado en el distrito	Número de programa de desarrollo turístico aprobado
OEI.09	Mejorar las condiciones de habitabilidad en el distrito	Porcentaje de espacios públicos por habitante en las zonas urbanas
Acciones Estratégicas del OEI.09		
AEI.09.01	Saneamiento básico con calidad en beneficio de la población del distrito.	Porcentaje de viviendas particulares con ocupantes presentes, con déficit de agua y saneamiento básico
AEI.09.02	Conexión del agua potable en beneficio de la población del distrito	Porcentaje de la población urbana sin acceso al servicio de agua mediante red pública o pileta pública.



PLAN ESTRATÉGICO INSTITUCIONAL AMPLIADO 2019 - 2023
Municipalidad Distrital Coronel Gregorio Albarracín Lanchipa



OEI.10	Promover la gestión ambiental del distrito	Porcentaje de implementación de un sistema de disposición final de los residuos sólidos municipales (relleno sanitario)
Acciones Estratégicas del OEI.10		
AEI.10.01	Sistema de segregación en la fuente y recolección selectiva de residuos sólidos en el distrito	Número de toneladas de residuos sólidos inorgánicos recuperados segregados en la fuente de origen
AEI.10.02	Manejo integral de residuos sólidos para la población del distrito	Porcentaje de población de zonas rurales atendidas por un adecuado servicio de limpieza pública (recolección)
AEI.10.03	Mantenimiento y conservación permanente de áreas verdes de uso público en el distrito	Cantidad de áreas verdes con conservación por m2, de plazas, parques, parques zonales, jardines y óvalos, bermas, alamedas y avenidas
AEI.10.04	Plan anual de evaluación y fiscalización ambiental implementada en beneficio del distrito	Porcentaje de implementación del Plan Anual de Evaluación y Fiscalización
AEI.10.05	Asistencia oportuna en gestión ambiental a los ciudadanos del distrito	Número de campañas de concientización ambiental/concurso de iniciativas de cuidado del medio ambiente/charlas educativas/atención y apoyo a denuncias ambientales de la población.
OEI.11	Protección de la población y sus medios de vida frente a peligros de origen natural y antrópicos	Porcentaje de servicios públicos con mayores niveles de seguridad frente a peligros
Acciones Estratégicas del OEI.11		
AEI.11.01	Estudios para establecer el riesgo a nivel territorial	Número de zonas vulnerables con evaluaciones de riesgo de desastre
AEI.11.02	Incorporación de la GRD en la ocupación y uso del territorio	Número de edificaciones que cumplen con la normatividad de seguridad en edificaciones
AEI.11.03	Programas de formación de ciudadanos con conocimiento en GRD y ACC	Número de brigadas de defensa civil





AEI.11.04	Implementación adecuada de medidas de protección frente a peligros	Número de sistema de alerta temprana instalados
AEI.11.05	Implementación adecuada de servicios públicos seguros	Número de EE.SS en zonas altamente expuestas a peligros con medidas de seguridad
AEI.11.06	Capacidad instalada para la preparación y respuesta frente a emergencias y desastres	Porcentaje del presupuesto institucional destinado a la mejora de la capacidad instalada para la preparación y respuesta frente a emergencias y desastres
AEI.11.07	Instrumentos estratégicos desarrollados para la gestión del riesgo de desastres	Número de documentos técnicos aprobados
OEI.12	Mejorar el servicio de transporte y tránsito en el distrito	Número de transportistas que brindan servicio adecuado en el distrito
Acciones Estratégicas del OEI.12		
AEI.12.01	Seguridad vial integral en beneficio de la población del distrito	Número de operativos de vehículos menores en el distrito
AEI.12.02	Ordenamiento integral del transporte público (vehículos menores) en beneficio del distrito	Número de autorizaciones otorgadas en el distrito
AEI.12.03	Red vial vehicular y peatonal implementado en el distrito	Número de documentos para gestión de mantenimiento vial

6. RUTA ESTRATÉGICA

Se estableció un orden de prioridad para los Objetivos Estratégicos Institucionales (OEI) y las Acciones Estratégicas Institucionales (AEI) y así facilitar la asignación de recursos. La ruta estratégica de la municipalidad se detalla a continuación:



PLAN ESTRATÉGICO INSTITUCIONAL AMPLIADO 2019 - 2023
Municipalidad Distrital Coronel Gregorio Albarracín Lanchipa



RUTA ESTRATÉGICA

Prioridad	OEI		Vinculación con la PGG	Prioridad	Código	AEI		Vinculación con la PGG	UO Responsable
	Código	Descripción				Código	Descripción		
1	OEI.07	Promover el desarrollo urbano territorial ordenado y sostenible en el distrito	EJE 03; LIN 03.02	1	AEI.07.01	Plan de desarrollo urbano implementado en el distrito		EJE 03; LIN 03.02	GERENCIA DE DESARROLLO URBANO; GERENCIA DE ASESORÍA JURÍDICA
				2	AEI.07.05	Saneamiento físico legal de predios focalizados en el distrito		EJE 03; LIN 03.02	
				3	AEI.07.02	Catastro actualizado en la jurisdicción del distrito			
				4	AEI.07.04	Asistencia técnica en desarrollo urbano de forma integral en beneficio de la población del distrito		EJE 03; LIN 03.02	
				5	AEI.07.03	Espacios públicos recuperados y priorizados en beneficio del distrito			






PLAN ESTRATÉGICO INSTITUCIONAL AMPLIADO 2019 - 2023
Municipalidad Distrital Coronel Gregorio Albarracín Lanchipa



RUTA ESTRATÉGICA

Prioridad	OEI		Vinculación con la PGG	Prioridad	AEI		Vinculación con la PGG	UO Responsable
	Código	Descripción			Código	Descripción		
2	OEI.09	Mejorar las condiciones de habitabilidad en el distrito	EJE 04; LIN 04.04	1	AEI.09.01	Saneamiento básico con calidad en beneficio de la población del distrito.	EJE 04; LIN 04.04	GERENCIA DE EJECUCIÓN DE INVERSIONES; GERENCIA DE DESARROLLO URBANO
				2	AEI.09.02	Conexión del agua potable en beneficio de la población del distrito		





PLAN ESTRATÉGICO INSTITUCIONAL AMPLIADO 2019 - 2023
Municipalidad Distrital Coronel Gregorio Albarracín Lanchipa



RUTA ESTRATÉGICA

Prioridad	OEI		Vinculación con la PGG	Prioridad	AEI		Vinculación con la PGG	UO Responsable
	Código	Descripción			Código	Descripción		
3	OEI.11	Protección de la población y sus medios de vida frente a peligros de origen natural y antrópicos	EJE 03; LIN 03.03	1	AEI.11.06	Capacidad instalada para la preparación y respuesta frente a emergencias y desastres	EJE 03; LIN 03.03	GERENCIA DE DESARROLLO URBANO
				2	AEI.11.07	Instrumentos estratégicos desarrollados para la gestión del riesgo de desastres		
				3	AEI.11.04	Implementación adecuada de medidas de protección frente a peligros		
				4	AEI.11.01	Estudios para establecer el riesgo a nivel territorial		
				5	AEI.11.02	Incorporación de la GRD en la ocupación y uso del territorio		
				6	AEI.11.03	Programas de formación de ciudadanos con conocimiento en GRD y ACC		
				7	AEI.11.05	Implementación adecuada de servicios públicos seguros		



GERENCIA DE PLANEAMIENTO Y PRESUPUESTO
Sub Gerencia de Planificación, Modernización y Cooperación Técnica





PLAN ESTRATÉGICO INSTITUCIONAL AMPLIADO 2019 - 2023
Municipalidad Distrital Coronel Gregorio Albarracín Lanchipa



RUTA ESTRATÉGICA

Prioridad	OEI		Vinculación con la PGG	Prioridad	AEI		Vinculación con la PGG	UO Responsable
	Código	Descripción			Código	Descripción		
4	OEI.05	Reducir los índices de inseguridad ciudadana en el distrito	EJE 04; LIN 04.05	1	AEI.05.05	Sistema de seguridad ciudadana con equipamiento integral en el distrito	EJE 04; LIN 04.05	GERENCIA DE DESARROLLO SOCIAL Y SEGURIDAD SUB GERENCIA DE SEGURIDAD CIUDADANA
				2	AEI.05.02	Programas oportunos contra la violencia familiar en beneficio del distrito	EJE 04; LIN 04.05	
				3	AEI.05.04	Sistema de patrullaje municipal integrado en el distrito		
				4	AEI.05.01	Programa de seguridad ciudadana vecinal focalizada en el distrito	EJE 04; LIN 04.05	
				5	AEI.05.03	Plan local de seguridad ciudadana implementado en el distrito		



GERENCIA DE PLANEAMIENTO Y PRESUPUESTO
Sub Gerencia de Planificación, Modernización y Cooperación Técnica



PLAN ESTRATÉGICO INSTITUCIONAL AMPLIADO 2019 - 2023
Municipalidad Distrital Coronel Gregorio Albarracín Lanchipa



RUTA ESTRATÉGICA

Prioridad	OEI		Vinculación con la PGG	Prioridad	AEI		Vinculación con la PGG	UO Responsable
	Código	Descripción			Código	Descripción		
5	OEI.12	Mejorar el servicio de transporte y tránsito en el distrito	EJE 03; LIN 03.02	1	AEI.12.02	Ordenamiento integral del transporte público (vehículos menores) en beneficio del distrito	EJE 03; LIN 03.02	GERENCIA DE DESARROLLO URBANO
				2	AEI.12.03	Red vial vehicular y peatonal implementado en el distrito		
				3	AEI.12.01	Seguridad vial integral en beneficio de la población del distrito	EJE 03; LIN 03.02	





PLAN ESTRATÉGICO INSTITUCIONAL AMPLIADO 2019 - 2023
Municipalidad Distrital Coronel Gregorio Albarracín Lanchipa



RUTA ESTRATÉGICA

Prioridad	OEI		Vinculación con la PGG	Prioridad	AEI		Vinculación con la PGG	UO Responsable
	Código	Descripción			Código	Descripción		
6	OEI.01	Promover el desarrollo humano y hábitos saludables para la población del distrito	EJE 03; LIN. 03.05	1	AEI.01.01	Programas de apoyo social permanente a grupos de población vulnerables del distrito	EJE 03; LIN. 03.05	GERENCIA DE DESARROLLO SOCIAL Y SEGURIDAD
				2	AEI.01.02	Programas de actividades deportivas, culturales y multidisciplinarias en el distrito	EJE 04; LIN. 04.03	
				3	AEI.01.03	Servicios de biblioteca de manera integral en el distrito		





PLAN ESTRATÉGICO INSTITUCIONAL AMPLIADO 2019 - 2023
Municipalidad Distrital Coronel Gregorio Albarracín Lanchipa



RUTA ESTRATÉGICA

Prioridad	OEI		Vinculación con la PGG	Prioridad	AEI		Vinculación con la PGG	UO Responsable
	Código	Descripción			Código	Descripción		
7	OEI.04	Modernizar la gestión institucional	EJE 02; LIN. 02.01	1	AEI.04.01	Capacidades fortalecidas del personal de la municipalidad	EJE 02; LIN. 02.02	GERENCIA DE PLANEAMIENTO Y PRESUPUESTO; GERENCIA DE ADMINISTRACIÓN ; GERENCIA DE ADMINISTRACIÓN TRIBUTARIA; GERENCIA DE SECRETARÍA GENERAL
				2	AEI.04.04	Recaudación tributaria oportuna en beneficio de la municipalidad	EJE 03; LIN. 03.01	
				3	AEI.04.03	Gestión por procesos con innovación tecnológica implementada por la municipalidad		
				4	AEI.04.06	Servicio civil implementado en beneficio de la municipalidad	EJE 02; LIN. 02.02	
				5	AEI.04.05	Instrumentos de gestión actualizados en beneficio de la administración municipal		
				6	AEI.04.02	Espacios y mecanismos de participación ciudadana fortalecida en la municipalidad	EJE 02; LIN. 02.01	
				7	AEI.04.07	Asesoramiento institucional oportuno en beneficio de la municipalidad	EJE 02; LIN. 02.02	

GERENCIA DE PLANEAMIENTO Y PRESUPUESTO
Sub Gerencia de Planificación, Modernización y Cooperación Técnica





PLAN ESTRATÉGICO INSTITUCIONAL AMPLIADO 2019 - 2023
Municipalidad Distrital Coronel Gregorio Albarracín Lanchipa



RUTA ESTRATÉGICA

Prioridad	OEI		Vinculación con la PGG	Prioridad	AEI		Vinculación con la PGG	UO Responsable
	Código	Descripción			Código	Descripción		
8	OEI.06	Promover la competitividad económica en el distrito -	EJE 03; LIN. 03.04	1	AEI.06.03	Acciones de control y fiscalización de las actividades económicas, en forma oportuna, del distrito	EJE 03; LIN. 03.04	GERENCIA DE MANTENIMIENTO Y SERVICIOS PÚBLICOS; SUB GERENCIA DE PROMOCIÓN Y DESARROLLO ECONÓMICO LOCAL Y COMERCIALIZACIÓN
				2	AEI.06.01	Asistencia técnica oportuna a emprendedores en el distrito		
				3	AEI.06.04	Programas de fortalecimiento que agregan valor productivo a los agentes económicos del distrito		
				4	AEI.06.02	Promoción de la formalización de los establecimientos comerciales para la población del distrito		



GERENCIA DE PLANEAMIENTO Y PRESUPUESTO
Sub Gerencia de Planificación, Modernización y Cooperación Técnica



PLAN ESTRATÉGICO INSTITUCIONAL AMPLIADO 2019 - 2023
Municipalidad Distrital Coronel Gregorio Albarracín Lanchipa

RUTA ESTRATÉGICA

Prioridad	OEI		Vinculación con la PGG	Prioridad	AEI		Vinculación con la PGG	UO Responsable
	Código	Descripción			Código	Descripción		
9	OEI.03	Contribuir a la calidad de los servicios educativos del distrito	EJE 04; LIN. 04.03	1	AEI.03.01	Apoyo en equipamiento, infraestructura y mobiliario adecuado en instituciones educativas del distrito	EJE 04; LIN. 04.03	GERENCIA DE EJECUCIÓN DE INVERSIONES; GERENCIA DE DESARROLLO SOCIAL Y SEGURIDAD
				2	AEI.03.02	Programas educativos elaborados para la población del distrito		





PLAN ESTRATÉGICO INSTITUCIONAL AMPLIADO 2019 - 2023
Municipalidad Distrital Coronel Gregorio Albarracín Lanchipa



RUTA ESTRATÉGICA

Prioridad	OEI		Vinculación con la PGG	Prioridad	AEI		Vinculación con la PGG	UO Responsable
	Código	Descripción			Código	Descripción		
10	OEI.02	Contribuir a la calidad de los servicios de salud en el distrito	EJE 04; LIN. 04.01	1	AEI.02.03	Programas de salud orientados a poblaciones vulnerables	EJE 04; LIN. 04.01	GERENCIA DE DESARROLLO SOCIAL Y SEGURIDAD
				2	AEI.02.02	Programas de control de calidad en salubridad focalizados a los establecimientos de atención pública en el distrito	EJE 04; LIN. 04.01	
				3	AEI.02.01	Programas de salud preventivo-promocional orientados a favor de la población del distrito	EJE 04; LIN. 04.01	





PLAN ESTRATÉGICO INSTITUCIONAL AMPLIADO 2019 - 2023
Municipalidad Distrital Coronel Gregorio Albarracín Lanchipa



RUTA ESTRATÉGICA

Prioridad	OEI		Vinculación con la PGG	Prioridad	AEI		Vinculación con la PGG	UO Responsable
	Código	Descripción			Código	Descripción		
11	OEI.10	Promover la gestión ambiental del distrito	EJE 03; LIN. 03.04	1	AEI.10.03	Mantenimiento y conservación permanente de áreas verdes de uso público en el distrito	EJE 03; LIN. 03.04	GERENCIA DE MANTENIMIENTO Y SERVICIOS PÚBLICOS
				2	AEI.10.04	Plan anual de evaluación y fiscalización ambiental implementada en beneficio del distrito		
				3	AEI.10.01	Sistema de segregación en la fuente y recolección selectiva de residuos sólidos en el distrito		
				4	AEI.10.02	Manejo integral de residuos sólidos para la población del distrito		
				5	AEI.10.05	Asistencia oportuna en gestión ambiental a los ciudadanos del distrito		





PLAN ESTRATÉGICO INSTITUCIONAL AMPLIADO 2019 - 2023
Municipalidad Distrital Coronel Gregorio Albarracín Lanchipa



RUTA ESTRATÉGICA

Prioridad	OEI		Vinculación con la PGG	Prioridad	AEI		Vinculación con la PGG	UO Responsable
	Código	Descripción			Código	Descripción		
12	OEI.08	Incrementar la oferta turística con enfoque cultural en el distrito	EJE 03; LIN. 03.04	1	AEI.08.03	Programa de desarrollo turístico implementado en el distrito	EJE 03; LIN. 03.04	GERENCIA DE MANTENIMIENTO Y SERVICIOS PÚBLICOS
				2	AEI.08.02	Asistencia técnica para el incremento del turismo sostenible en el distrito		
				3	AEI.08.01	Zonas monumentales y paisajísticas recuperadas en el distrito		





PLAN ESTRATÉGICO INSTITUCIONAL AMPLIADO 2019 - 2023
Municipalidad Distrital Coronel Gregorio Albarracín Lanchipa



7. ANEXOS

• ANEXO B-1: MATRIZ DE ARTICULACIÓN DE PLANES

Objetivo Estratégico Territorial		Acción Estratégica Territorial		Objetivo Estratégico Institucional		Explicación de la Relación Causal con OET o AET
Código	Enunciado	Código	Enunciado	Nombre del Indicador	Nombre del Indicador	
OET.01	Incrementar el Nivel de Desarrollo Humano	AET.01.01	Sensibilizar a la población sobre los derechos fundamentales para su correcto ejercicio.	ND	Promover el desarrollo humano y hábitos saludables para la población del distrito	Los aprendizajes y hábitos saludables promovidos por la Municipalidad contribuyen a el nivel de desarrollo humano y social
		AET.01.02	Fortalecer, la igualdad de género, el civismo, la identidad cultural y el arte en la población Albarracina.	ND		
		AET.01.03	Asegurar el acceso a los programas sociales dirigidos a la población vulnerable.	ND		
	Porcentaje de Personas en condiciones de Pobreza	AET.01.04	Promover y establecer redes de defensa de los niños adolescentes, mujeres, adultos mayores y de personas con capacidades diferentes.	ND		

Nota: No se consigna dato de indicador (ND: No Determinado) en el PDLC vigente no está identificado.





PLAN ESTRATÉGICO INSTITUCIONAL AMPLIADO 2019 - 2023
Municipalidad Distrital Coronel Gregorio Albarracín Lanchipa



Objetivo Estratégico Territorial		Acción Estratégica Territorial			Objetivo Estratégico Institucional			Explicación de la Relación Causal con OET o AET
Código	Enunciado	Nombre del Indicador	Código	Enunciado	Nombre del Indicador	Código	Enunciado	
OET.02	Mejorar la Calidad de Servicios de Salud y Educación	Tasa de Mortalidad de Madres que Fallecen por cada 100 000 Nacidos Vivos	AET.02.01	Promover servicios educativos inclusivos y de calidad con la participación activa de los actores comprometidos con la educación, gestionando los recursos necesarios que garanticen infraestructura y equipamiento integral de las II.EE del DCGAL.	ND	OEI.03	Contribuir a la calidad de los servicios educativos del distrito	El OEI de contribuir con la calidad de los servicios educativos y salud, mediante acciones que se implementen, conlleva a Mejorar la Calidad del servicio de educación en el distrito
			AET.02.02	Fortalecer el acceso y cobertura de salud en la población Albarracina.	ND	OEI.02	Contribuir a la calidad de los servicios de salud en el distrito	
			AET.02.03	Fomentar Prácticas Alimenticias de niños, niñas, adolescentes y	ND			

GERENCIA DE PLANEAMIENTO Y PRESUPUESTO
Sub Gerencia de Planificación, Modernización y Cooperación Técnica





PLAN ESTRATÉGICO INSTITUCIONAL AMPLIADO 2019 - 2023
Municipalidad Distrital Coronel Gregorio Albarracín Lanchipa



	Cáncer por cada 100 000 personas.	madres gestantes.			
	Porcentaje de alumnos que lograron desempeño suficiente en comprensión lectora del 2do grado de primaria	Gestionar los recursos necesarios que garanticen infraestructura y equipamiento de los Establecimientos de Salud del Distrito.	ND		
	Porcentaje de alumnos que lograron desempeño suficiente en comprensión matemática del 2do grado de primaria	Implementar programas de salud preventiva y de sensibilización a la población sobre la enfermedad del cáncer, diabetes y otros.	ND		

Nota: No se consigna dato de indicador (ND: No Determinado) en el PDLC vigente no está identificado.



GERENCIA DE PLANEAMIENTO Y PRESUPUESTO
Sub Gerencia de Planificación, Modernización y Cooperación Técnica



PLAN ESTRATÉGICO INSTITUCIONAL AMPLIADO 2019 - 2023
Municipalidad Distrital Coronel Gregorio Albarracín Lanchipa



Objetivo Estratégico Territorial			Acción Estratégica Territorial			Objetivo Estratégico Institucional			Explicación de la Relación Causal con OET o AET
Código	Enunciado	Nombre del Indicador	Código	Enunciado	Nombre del Indicador	Código	Enunciado	Nombre del Indicador	
OET.03	Incrementar el Nivel de Habitabilidad	Porcentaje de Habitabilidad	AET.03.01	Garantizar el mejoramiento y mantenimiento adecuado de la Red Vial.	ND	OEI.12	Mejorar el Servicio de transporte y tránsito en el distrito	Número de transportistas que brindan servicio adecuado en el distrito	Mejorar el ordenamiento del transporte y articular el servicio con la provincia y demás condiciones de habitabilidad, contribuye a incrementar el nivel de habitabilidad.
			AET.03.02	Promover y gestionar el acceso a servicios básicos (agua, desagüe y electrificación)	ND		Mejorar las condiciones de habitabilidad en el distrito	Déficit de m2 de espacios públicos por habitante en las zonas urbanas	
			AET.03.03	Promover y gestionar la construcción de espacios públicos recreativos.	ND	OEI.09			

Nota: No se consigna dato de indicador (ND: No Determinado) en el PDLC vigente no está identificado.



GERENCIA DE PLANEAMIENTO Y PRESUPUESTO
Sub Gerencia de Planificación, Modernización y Cooperación Técnica



PLAN ESTRATÉGICO INSTITUCIONAL AMPLIADO 2019 - 2023
Municipalidad Distrital Coronel Gregorio Albarracín Lanchipa



Objetivo Estratégico Territorial		Acción Estratégica Territorial		Objetivo Estratégico Institucional			Explicación de la Relación Causal con OET o AET
Código	Enunciado	Nombre del Indicador	Código	Enunciado	Nombre del Indicador	Código	
OET.04	Mejorar la Calidad de Gestión Pública como un problema central	Porcentaje de personas con 18 años a mas, que consideran la corrupción como un problema central	AET.04.01	Asegurar los mecanismos de cumplimiento de normas de lucha contra la corrupción.	ND	OEI.04	Modernizar la gestión institucional, garantizan mejor servicio a la comunidad Albarracina ayudando a cumplirel OET.04
			AET.04.02	Implementar mecanismos de control y seguimiento a las actividades y proyectos de inversión pública.	ND		
			AET.04.03	Implementar y fortalecer mecanismos de participación ciudadana en la gestión pública.	ND		
			AET.04.04	Implementar políticas locales y acciones afirmativas necesarias para garantizar la gobernabilidad y participación de la sociedad civil organizada.	ND		

Nota: No se consigna dato de indicador (ND: No Determinado) en el PDLC vigente no está identificado.

GERENCIA DE PLANEAMIENTO Y PRESUPUESTO
Sub Gerencia de Planificación, Modernización y Cooperación Técnica





PLAN ESTRATÉGICO INSTITUCIONAL AMPLIADO 2019 - 2023
Municipalidad Distrital Coronel Gregorio Albarracín Lanchipa



Objetivo Estratégico Territorial		Acción Estratégica Territorial		Objetivo Estratégico Institucional		Explicación de la Relación Causal con OET o AET
Código	Enunciado	Nombre del Indicador	Código	Enunciado	Nombre del Indicador	
OET.05	Fortalecer la Seguridad Ciudadana	Tasa de faltas registradas (Por cada 10 000 habitantes)	AET.05.01	Implementar mecanismos de diálogo orientados a prevenir y manejar conflictos sociales.	ND	Al reducir el índice de inseguridad, se fortalece la seguridad ciudadana para el distrito
			AET.05.02	Fortalecer el plan de seguridad ciudadana.	ND	
	Tasa de delitos registrados (Por cada 10 000 habitantes)		AET.05.03	Promover la seguridad integral en el distrito con la participación de la PNP, MP, Poder Judicial, Salud, Educación, defensoría del pueblo, ministerio de la mujer, poblaciones vulnerables y sub-prefectura.	ND	
						Número de incidencias delictivas registradas en la comisaría del DCGAL
						Reducir los índices de inseguridad ciudadana en el distrito
						OEI.05

Nota: No se consigna dato de indicador (ND: No Determinado) en el PDLC vigente no está identificado.



GERENCIA DE PLANEAMIENTO Y PRESUPUESTO
Sub Gerencia de Planificación, Modernización y Cooperación Técnica




Nota: No se consigna dato de indicador (ND: No Determinado) en el PDLC vigente no está identificado.



PLAN ESTRATÉGICO INSTITUCIONAL AMPLIADO 2019 - 2023
Municipalidad Distrital Coronel Gregorio Albarracín Lanchipa



Objetivo Estratégico Territorial		Acción Estratégica Territorial			Objetivo Estratégico Institucional			Explicación de la Relación Causal con OET o AET
Código	Enunciado	Nombre del Indicador	Código	Enunciado	Nombre del Indicador	Código		
OET.07	Mejorar la Calidad de Infraestructura Urbana	Porcentaje de Población Urbana sin acceso a servicio de transitabilidad	AET.07.01	Priorizar el ordenamiento territorial del distrito y aprobar el PUD, como instrumento básico para su implementación en el PDU.	ND	OET.07	Promover el desarrollo urbano territorial ordenado y sostenible en el distrito	Al Promover el desarrollo urbano territorial ordenado y sostenible en el distrito, se logrará mejorar la calidad de infraestructura urbana.
			AET.07.02	Implementar un plan de desarrollo Vial articulado a las principales zonas de producción y servicios.	ND			
			AET.07.03	Articular la infraestructura Recreativa y deportiva.	ND			
			AET.07.04	Cumplir la normativa en materia de gestión de riesgos en el desarrollo urbano del distrito y garantizar edificaciones seguras contra riesgos.	ND			
			AET.07.05	Promover la construcción de espacios recreativos y deportivos de integración familiar.	ND			





PLAN ESTRATÉGICO INSTITUCIONAL AMPLIADO 2019 - 2023
Municipalidad Distrital Coronel Gregorio Albarracín Lanchipa



Objetivo Estratégico Territorial		Acción Estratégica Territorial		Objetivo Estratégico Institucional		Explicación de la Relación Causal con OET o AET
Código	Enunciado	Código	Enunciado	Código	Nombre del Indicador	
OET.08	Fortalecer el Nivel de Centros de Producción					Al promover la capacitación, planes de negocios, actividades económicas, entre otros; se podrá fortalecer el nivel de centros de producción.
			Número de Centros de producción			
		AET.08.01	Crear polos de desarrollo agroindustrial.		Número de micro y pequeñas empresas organizadas y capacitadas	
				OEI.06	Promover la competitividad económica en el distrito	
		AET.08.02	Mejorar las actividades productivas por medio del uso de tecnologías.			

Nota: No se consigna dato de indicador (ND: No Determinado) en el PDLC vigente no está identificado.





PLAN ESTRATÉGICO INSTITUCIONAL AMPLIADO 2019 - 2023
Municipalidad Distrital Coronel Gregorio Albarracín Lanchipa



Objetivo Estratégico Territorial		Acción Estratégica Territorial		Objetivo Estratégico Institucional		Explicación de la Relación Causal con OET o AET
Código	Enunciado	Código	Enunciado	Nombre del Indicador	Nombre del Indicador	
OET.09	Mejorar la Calidad del Servicio de Saneamiento		Ampliar y renovar la infraestructura de Saneamiento Básico.	ND	Mejorar las condiciones de habitabilidad en el distrito	Al incrementar la proporción de población que acceda a servicios básicos en sus hogares se podrá contar con mayor número de viviendas que cuenten con los tres servicios básicos.
					Déficit de m2 de espacios públicos por habitante en zonas urbanas	

Nota: No se consigna dato de indicador (ND: No Determinado) en el PDLC vigente no está identificado.





PLAN ESTRATÉGICO INSTITUCIONAL AMPLIADO 2019 - 2023
Municipalidad Distrital Coronel Gregorio Albarracín Lanchipa



Objetivo Estratégico Territorial			Acción Estratégica Territorial			Objetivo Estratégico Institucional			Explicación de la Relación Causal con OET o AET
Código	Enunciado	Nombre del Indicador	Código	Enunciado	Nombre del Indicador	Código	Enunciado	Nombre del Indicador	
OET.10	Mejorar el ambiente Sostenible del Ecosistema de residuos sólidos, con disposición final adecuada	Porcentaje de participación de la población urbana en el programa de reciclaje	AET.10.01	Implementar y modernizar el Sistema Integral de Residuos Sólidos.	ND	OET.10	Promover la gestión ambiental del distrito	Porcentaje de la implementación de un sistema de disposición final de los residuos sólidos municipales (Relleno Solitario)	Ante el cambio climático y la alta contaminación ambiental, requiere asumir el enfoque ambiental lo que mejora el ambiente sostenible del ecosistema.
			AET.10.02	Mejorar y aplicar políticas de prevención y sanción.	ND				
			AET.10.03	Promover la formación de brigadas de protección ambiental en la población del distrito	ND				
			AET.10.04	Diagnosticar y caracterizar los niveles de contaminación.	ND				

Nota: No se consigna dato de indicador (ND: No Determinado) en el PDLC vigente no está identificado.





PLAN ESTRATÉGICO INSTITUCIONAL AMPLIADO 2019 - 2023
Municipalidad Distrital Coronel Gregorio Albarracín Lanchipa



Objetivo Estratégico Territorial		Acción Estratégica Territorial		Objetivo Estratégico Institucional			Explicación de la Relación Causal con OET o AET
Código	Enunciado	Código	Enunciado	Nombre del Indicador	Código	Enunciado	
OET.11	Reducir el Grado de Vulnerabilidad Ante el Riesgo de Desastres naturales y antrópicos		Porcentaje de la población preparada para la prevención de riesgo de desastres naturales y antrópicos	ND			El diagnóstico y acciones ante los riesgos y peligros de origen natural y antrópico del distrito, son muy importantes, para mejorar los servicios públicos y hacerlos más seguros frente a los peligros
		AET.11.01	Identificar, evaluar los sectores urbanizados ubicados en zona de riesgo.	ND			
		AET.11.02	Organizar e implementar el COEL – DCGAL.	ND		Protección de la población y sus medios de vida frente a peligros de origen natural y antrópicos	
		AET.11.03	Implementar Sistemas de Alerta Temprana.	ND	OEI.11	Porcentaje de servicios públicos con mayores niveles de seguridad frente a peligros	
		AET.11.04	Promover la Formación académica de voluntarios en emergencia y rehabilitación.	ND			

GERENCIA DE PLANEAMIENTO Y PRESUPUESTO
Sub Gerencia de Planificación, Modernización y Cooperación Técnica





PLAN ESTRATÉGICO INSTITUCIONAL AMPLIADO 2019 - 2023
Municipalidad Distrital Coronel Gregorio Albarracín Lanchipa



				Fortalecer a las Instituciones Educativas, Organizaciones y población en general, en la cultura de prevención y reducción de la vulnerabilidad.	ND		
				Establecer mecanismos de adaptación al cambio climático.	ND		

Nota: No se consigna dato de indicador (ND: No Determinado) en el PDLC vigente no está identificado.





• ANEXO B-2: MATRIZ DEL PLANEAMIENTO ESTRATÉGICO INSTITUCIONAL

ANEXO B-2: MATRIZ DEL PLANEAMIENTO ESTRATÉGICO INSTITUCIONAL – MDCGAL

Sector: Gobierno Local

Pliego: Municipalidad Distrital Coronel Gregorio Albarracín Lanchipa

Periodo: 2019-2023

Misión Institucional: BRINDAR SERVICIOS PÚBLICOS DE CALIDAD A LA POBLACIÓN ALBARRACINA, DE MANERA HONESTA Y TRANSPARENTE

OEI.01 PROMOVER EL DESARROLLO HUMANO Y HÁBITOS SALUDABLES PARA LA POBLACIÓN DEL DISTRITO													
OEI / AEI		DESCRIPCIÓN DEL INDICADOR		LÍNEA DE BASE		VALOR ACTUAL		LOGROS ESPERADOS EN EL PERIODO DEL PLAN					UNIDAD ÓRGANICA RESPONSABLE DEL INDICADOR
CÓDIGO	DESCRIPCIÓN	NOMBRE DEL INDICADOR	MÉTODO DE CÁLCULO	VALOR	AÑO	VALOR	AÑO	AÑO 2019	AÑO 2020	AÑO 2021	AÑO 2022	AÑO 2023	
OEI.01	Promover el desarrollo humano y hábitos saludables para la población del distrito	Porcentaje de población albarracina con categoría c en el SISFOH	Sumatoria de pobladores albarracinos con categoría c/ pobladores de la MDCGAL *100	ND.	2017	6.0	2018	5.0	4.9	4.5	4.0	3.9	GERENCIA DE DESARROLLO SOCIAL Y SEGURIDAD




GERENCIA DE PLANEAMIENTO Y PRESUPUESTO
Sub Gerencia de Planificación, Modernización y Cooperación Técnica



PLAN ESTRATÉGICO INSTITUCIONAL AMPLIADO 2019 - 2023
Municipalidad Distrital Coronel Gregorio Albarracín Lanchipa



AEI.01.01	Programas de apoyo social permanente a grupos de población vulnerables del distrito	Porcentaje de la población vulnerable que accede a programas de apoyo social	Número de beneficiarios de programas sociales (vaso de leche, personas con discapacidad, adultos mayores, comedores populares casos atendidos en la defensoría municipal)/población vulnerable de la MDCGAL*100.	3.7	2017	ND.	2018	4.1	4.3	4.7	5.0	5.1	GERENCIA DE DESARROLLO SOCIAL Y SEGURIDAD
AEI.01.02	Programas de actividades deportivas, culturales y multidisciplinarias en el distrito	Número de actividades deportivas, culturales y multidisciplinarias en el distrito	Sumatoria de actividades deportivas, culturales y multidisciplinarias en el distrito	ND.	2017	ND.	2018	20.0	25.0	28.0	30.0	31.0	GERENCIA DE DESARROLLO SOCIAL Y SEGURIDAD
AEI.01.03	Servicios de biblioteca de manera integral en el distrito	Número de bibliotecas municipales implementadas en el distrito	Sumatoria del total de bibliotecas municipales	0	2017	0	2018	0	1	1	1	1	GERENCIA DE DESARROLLO SOCIAL Y SEGURIDAD





PLAN ESTRATÉGICO INSTITUCIONAL AMPLIADO 2019 - 2023
Municipalidad Distrital Coronel Gregorio Albarracín Lanchipa



OEI.02 CONTRIBUIR A LA CALIDAD DE LOS SERVICIOS DE SALUD EN EL DISTRITO													
OEI / AEI		DESCRIPCIÓN DEL INDICADOR		LÍNEA DE BASE		VALOR ACTUAL		LOGROS ESPERADOS EN EL PERIODO DEL PLAN					UNIDAD ÓRGANICA RESPONSABLE DEL INDICADOR
CÓDIGO	DESCRIPCIÓN	NOMBRE DEL INDICADOR	MÉTODO DE CÁLCULO	VALOR	AÑO	VALOR	AÑO	AÑO 2019	AÑO 2020	AÑO 2021	AÑO 2022	AÑO 2023	
OEI.02	Contribuir a la calidad de los servicios de salud en el distrito	Porcentaje de niños entre 6 y 35 meses con anemia	Niños entre 6 y 35 meses con anemia en el DCGAL/total de niños entre 6 y 35 meses de la MDCGAL *100	30.5	2017	ND.	2018	30.0	29.2	28.5	27.6	17.0	GERENCIA DE DESARROLLO SOCIAL Y SEGURIDAD
AEI.02.01	Programas de salud preventivo-promocional orientados a favor de la población del distrito	Porcentaje de la población que acceden a los programas de salud preventiva-promocional en el distrito	Número de población que acceden a los programas de salud preventiva-promocional implementados por la MDCGAL/ total de población de la MDCGAL * 100	ND.	2018	ND.	2018	15.0	18.0	2.0	2.5	3.0	GERENCIA DE DESARROLLO SOCIAL Y SEGURIDAD





PLAN ESTRATÉGICO INSTITUCIONAL AMPLIADO 2019 - 2023
Municipalidad Distrital Coronel Gregorio Albarracín Lanchipa



AEI.02.02	Programas de control de calidad en salubridad focalizados a los establecimientos de atención pública en el distrito	Número de operativos de control de salubridad para los establecimientos de atención pública en el DCGAL	Sumatoria de operativos de control de salubridad para los establecimientos de atención pública en el DCGAL	4	2017	ND.	2018	5	5	15	16	17	GERENCIA DE DESARROLLO SOCIAL Y SEGURIDAD
AEI.02.03	Programas de salud orientados a poblaciones vulnerables	Número de personas empadronadas en el SISFOH	Total de personas empadronadas en el SISFOH	8795	2017	ND.	2018	8835	8946	9012	9085	10025	GERENCIA DE DESARROLLO SOCIAL Y SEGURIDAD





PLAN ESTRATÉGICO INSTITUCIONAL AMPLIADO 2019 - 2023
Municipalidad Distrital Coronel Gregorio Albarracín Lanchipa



OEI.03 CONTRIBUIR A LA CALIDAD DE LOS SERVICIOS EDUCATIVOS DEL DISTRITO													
OEI / AEI		DESCRIPCIÓN DEL INDICADOR		LÍNEA DE BASE		VALOR ACTUAL		LOGROS ESPERADOS EN EL PERIODO DEL PLAN					UNIDAD ÓRGANICA RESPONSABLE DEL INDICADOR
CÓDIGO	DESCRIPCIÓN	NOMBRE DEL INDICADOR	MÉTODO DE CÁLCULO	VALOR	AÑO	VALOR	AÑO	AÑO 2019	AÑO 2020	AÑO 2021	AÑO 2022	AÑO 2023	
OEI.03	Contribuir a la calidad de los servicios educativos del distrito	Porcentaje de población en etapa de educación básica-regular que acceden a oportunidad educativa	(cantidad de estudiantes inscritos en etapa básico regular/total de población en edad estudiantil básico regular)*100	53.0	2017	ND.	2018	55.0	58.0	60.0	63.0	65.0	GERENCIA DE EJECUCIÓN DE INVERSIONES- GERENCIA DE DESARROLLO SOCIAL Y SEGURIDAD
AEI.03.01	Apoyo en equipamiento, infraestructura y mobiliario adecuado en instituciones educativas del distrito	Número de IIEE que reciben apoyo en mantenimiento e infraestructura en el DCGAL	Sumatoria de IIEE que reciben apoyo en mantenimiento e infraestructura en el DCGAL	3	2017	2	2018	2	2	3	3	4	GERENCIA DE EJECUCIÓN DE INVERSIONES
AEI.03.02	Programas educativos elaborados para la población del distrito	Cantidad de talleres de capacitación vocacional a los alumnos de educación secundaria	Total de talleres de capacitación vocacional a los alumnos de educación secundaria	1	2017	ND.	2018	2	2	2	2	2	GERENCIA DE DESARROLLO SOCIAL Y SEGURIDAD



GERENCIA DE PLANEAMIENTO Y PRESUPUESTO
Sub Gerencia de Planificación, Modernización y Cooperación Técnica



PLAN ESTRATÉGICO INSTITUCIONAL AMPLIADO 2019 - 2023
Municipalidad Distrital Coronel Gregorio Albarracín Lanchipa



OEI.04 MODERNIZAR LA GESTIÓN INSTITUCIONAL													
OEI / AEI		DESCRIPCIÓN DEL INDICADOR		LÍNEA DE BASE		VALOR ACTUAL		LOGROS ESPERADOS EN EL PERIODO DEL PLAN					UNIDAD ÓRGANICA RESPONSABLE DEL INDICADOR
CÓDIGO	DESCRIPCIÓN	NOMBRE DEL INDICADOR	MÉTODO DE CÁLCULO	VALOR	AÑO	VALOR	AÑO	AÑO 2019	AÑO 2020	AÑO 2021	AÑO 2022	AÑO 2023	
OEI.04	Modernizar la gestión institucional	Porcentaje de cumplimiento del plan estratégico institucional	Resultado anual de los indicadores de la matriz PEI	ND.	2018	ND.	2018	90.5	92.0	93.5	96.0	98.0	GERENCIA DE PLANEAMIENTO Y PRESUPUESTO -GERENCIA DE ADMINISTRACIÓN
AEI.04.01	Capacidades fortalecidas del personal de la municipalidad	Porcentaje de personal capacitado de la municipalidad	Personal capacitado de la MDCGAL/ total de personal de la MDCGAL * 100	ND.	2018	ND.	2018	55.0	59.0	62.0	65.0	68.0	GERENCIA DE PLANEAMIENTO Y PRESUPUESTO -GERENCIA DE ADMINISTRACIÓN



GERENCIA DE PLANEAMIENTO Y PRESUPUESTO
Sub Gerencia de Planificación, Modernización y Cooperación Técnica



PLAN ESTRATÉGICO INSTITUCIONAL AMPLIADO 2019 - 2023
Municipalidad Distrital Coronel Gregorio Albarracín Lanchipa



AEI.04.02	Espacios y mecanismos de participación ciudadana fortalecida en la municipalidad	Número de reuniones realizadas con participación del vecino en la municipalidad	Número de reuniones realizadas con participación del vecino en la municipalidad	450	2017	300	2018	350	400	55	58	60	GERENCIA DE PLANEAMIENTO Y PRESUPUESTO - GERENCIA DE ADMINISTRACIÓN
AEI.04.03	Gestión por procesos con innovación tecnológica implementado por la municipalidad	Número de procesos certificados	Número de procesos certificados	ND.	2017	ND.	2018	0.0	1.0	2.0	3.0	4.0	GERENCIA DE PLANEAMIENTO Y PRESUPUESTO - GERENCIA DE ADMINISTRACIÓN
AEI.04.04	Recaudación tributaria oportuna en beneficio de la municipalidad	Porcentaje de cumplimiento de obligaciones tributarias en la municipalidad	Contribuyentes activos en el DCGAL/ total de contribuyentes del DCGAL * 100	20.0	2017	20.0	2018	22.0	26.5	29.0	32.0	35.0	GERENCIA DE ADMINISTRACIÓN TRIBUTARIA
AEI.04.05	Instrumentos de gestión actualizados en beneficio de la administración municipal	Número de instrumentos de gestión actualizados en la municipalidad	Número de instrumentos de gestión actualizados en la MDCGAL	ND.	2017	7	2018	7	8	8	9	10	GERENCIA DE PLANEAMIENTO Y PRESUPUESTO





PLAN ESTRATÉGICO INSTITUCIONAL AMPLIADO 2019 - 2023
Municipalidad Distrital Coronel Gregorio Albarracín Lanchipa



AEI.04.06	Servicio civil implementado en beneficio de la municipalidad	Porcentaje de servicio civil implementado en la municipalidad/CEP	(cantidad de herramientas e instrumentos de gestión implementados en el marco de la LSC/total de herramientas e instrumentos de gestión definidos por la LSC)*100	25.0	2017	37.0	2018	42.0	50.0	55.0	60.0	65.0	GERENCIA DE PLANEAMIENTO Y PRESUPUESTO - GERENCIA DE ADMINISTRACIÓN
AEI.04.07	Asesoramiento institucional oportuno en beneficio de la municipalidad	Porcentaje de documentos atendidos en el plazo	Número de documentos atendidos en el plazo por la MDCGAL/total de documentos *100	ND.	2018	ND.	2018	85.0	90.0	94.0	95.0	85.0	GERENCIA DE SECRETARÍA GENERAL





PLAN ESTRATÉGICO INSTITUCIONAL AMPLIADO 2019 - 2023
Municipalidad Distrital Coronel Gregorio Albarracín Lanchipa



OEI.05 REDUCIR LOS ÍNDICES DE INSEGURIDAD CIUDADANA EN EL DISTRITO

OEI / AEI	DESCRIPCIÓN	DESCRIPCIÓN DEL INDICADOR		LÍNEA DE BASE		VALOR ACTUAL		LOGROS ESPERADOS EN EL PERIODO DEL PLAN					UNIDAD ÓRGANICA RESPONSABLE DEL INDICADOR
		NOMBRE DEL INDICADOR	MÉTODO DE CÁLCULO	VALOR	AÑO	VALOR	AÑO	AÑO 2019	AÑO 2020	AÑO 2021	AÑO 2022	AÑO 2023	
OEI.05	Reducir los índices de inseguridad ciudadana en el distrito	Número de incidencias delictivas registradas en la comisaría del DCGAL	Sumatoria de incidencias delictivas	2243	2017	2083	2018	1913	1808	990	950	900	GERENCIA DE DESARROLLO SOCIAL Y SEGURIDAD - SUB GERENCIA DE SEGURIDAD CIUDADANA
AEI.05.01	Programa de seguridad ciudadana vecinal focalizada en el distrito	Número de organizaciones de seguridad vecinal y comunal	Sumatoria de organizaciones de seguridad vecinal y comunal	32	2017	ND.	2018	38	45	50	55	60	GERENCIA DE DESARROLLO SOCIAL Y SEGURIDAD - SUB GERENCIA DE SEGURIDAD CIUDADANA



GERENCIA DE PLANEAMIENTO Y PRESUPUESTO
Sub Gerencia de Planificación, Modernización y Cooperación Técnica



PLAN ESTRATÉGICO INSTITUCIONAL AMPLIADO 2019 - 2023
Municipalidad Distrital Coronel Gregorio Albarracín Lanchipa



AEI.05.02	Programas oportunos contra la violencia familiar en beneficio del distrito	Número de atenciones legales en el programa DEMUNA	Total de vecinos atendidos legalmente	985	2018	985	2018	995	1035	700	750	800	GERENCIA DE DESARROLLO SOCIAL Y SEGURIDAD - SUB GERENCIA DE SEGURIDAD CIUDADANA
AEI.05.03	Plan local de seguridad ciudadana implementado en el distrito	Número de sesiones realizadas por el comité distrital de seguridad ciudadana	Total de sesiones realizadas por el comité distrital de seguridad ciudadana	12	2017	ND.	2018	14	14	14	15	16	GERENCIA DE DESARROLLO SOCIAL Y SEGURIDAD - SUB GERENCIA DE SEGURIDAD CIUDADANA
AEI.05.04	Sistema de patrullaje municipal integrado en el distrito	Porcentaje de sectores patrullados en el DCGAL	Sumatoria de sectores patrullados del DCGAL/ total de sectores * 100	ND.	2017	ND.	2018	75.0	80.0	55.0	60.0	65.0	GERENCIA DE DESARROLLO SOCIAL Y SEGURIDAD - SUB GERENCIA DE SEGURIDAD CIUDADANA
AEI.05.05	sistema de seguridad ciudadana con equipamiento integral en el distrito	número de equipos de comunicación y video vigilancia (radio comunicador- cámaras)-operativos	total de equipos de comunicación y video vigilancia (radio comunicador handys- cámaras)-operativos	37	2017	ND.	2018	40	42	54	56	58	GERENCIA DE DESARROLLO SOCIAL Y SEGURIDAD - SUB GERENCIA DE SEGURIDAD CIUDADANA






PLAN ESTRATÉGICO INSTITUCIONAL AMPLIADO 2019 - 2023
Municipalidad Distrital Coronel Gregorio Albarracín Lanchipa



OEI.06 PROMOVER LA COMPETITIVIDAD ECONÓMICA EN EL DISTRITO													
OEI / AEI		DESCRIPCIÓN DEL INDICADOR		LÍNEA DE BASE		VALOR ACTUAL		LOGROS ESPERADOS EN EL PERIODO DEL PLAN					UNIDAD ÓRGANICA RESPONSABLE DEL INDICADOR
CÓDIGO	DESCRIPCIÓN	NOMBRE DEL INDICADOR	MÉTODO DE CÁLCULO	VALOR	AÑO	VALOR	AÑO	AÑO 2019	AÑO 2020	AÑO 2021	AÑO 2022	AÑO 2023	
OEI.06	Promover la competitividad económica en el distrito	Número de micro y pequeñas empresas organizadas y capacitadas	Total de micro y pequeñas empresas organizadas y capacitadas al año	ND.	2017	10	2018	30	60	40	45	50	GERENCIA DE MANTENIMIENTO Y SERVICIOS PÚBLICOS - SUB GERENCIA DE PROMOCIÓN Y DESARROLLO ECONÓMICO LOCAL Y COMERCIALIZACIÓN



GERENCIA DE PLANEAMIENTO Y PRESUPUESTO
Sub Gerencia de Planificación, Modernización y Cooperación Técnica



PLAN ESTRATÉGICO INSTITUCIONAL AMPLIADO 2019 - 2023
Municipalidad Distrital Coronel Gregorio Albarracín Lanchipa

AEI.06.01	Asistencia técnica oportuna a emprendedores en el distrito	Número de eventos organizados donde participan pobladores del distrito	Total de nuevos emprendedores organizados en el cual participan los emprendedores del distrito	ND.	2017	4	2018	4	8	6	7	8	SUB GERENCIA DE PROMOCIÓN Y DESARROLLO ECONÓMICO LOCAL Y COMERCIALIZACIÓN
AEI.06.02	Promoción de la formalización de los establecimientos comerciales para la pobladores del distrito	Número de licencias de funcionamiento aprobadas	Sumatoria de licencias de funcionamiento aprobadas	144	2017	ND.	2018	165	180	295	300	310	GERENCIA DE MANTENIMIENTO Y SERVICIOS PÚBLICOS
AEI.06.03	Acciones de control y fiscalización de actividades económicas de manera oportuna en el distrito	Número de operativos de control de licencia de funcionamiento y comercio ambulatorio	Sumatoria de operativos de control de licencia de funcionamiento y comercio ambulatorio	288	2017	ND.	2018	475	475	300	320	350	SUB GERENCIA DE PROMOCIÓN DEL DESARROLLO ECONÓMICO LOCAL Y COMERCIALIZACIÓN
AEI.06.04	Programas de fortalecimiento que agregan valor productivo a los agentes económicos del distrito	Número de agentes económicos que participan en el programa de fortalecimiento que agregan valor productivo en el distrito	Total de agentes económicos que participan en el programa de fortalecimiento que agregan valor productivo en el distrito	ND.	2017	50	2018	50	50	55	60	65	SUB GERENCIA DE PROMOCIÓN DEL DESARROLLO ECONÓMICO LOCAL Y COMERCIALIZACIÓN



GERENCIA DE PLANEAMIENTO Y PRESUPUESTO
Sub Gerencia de Planificación, Modernización y Cooperación Técnica





PLAN ESTRATÉGICO INSTITUCIONAL AMPLIADO 2019 - 2023
Municipalidad Distrital Coronel Gregorio Albarracín Lanchipa



OEI.07 PROMOVER EL DESARROLLO URBANO TERRITORIAL ORDENADO Y SOSTENIBLE EN EL DISTRITO													
OEI / AEI		DESCRIPCIÓN DEL INDICADOR		LÍNEA DE BASE		VALOR ACTUAL		LOGROS ESPERADOS EN EL PERIODO DEL PLAN					UNIDAD ÓRGANICA RESPONSABLE DEL INDICADOR
CÓDIGO	DESCRIPCIÓN	NOMBRE DEL INDICADOR	MÉTODO DE CÁLCULO	VALOR	AÑO	VALOR	AÑO	AÑO 2019	AÑO 2020	AÑO 2021	AÑO 2022	AÑO 2023	
OEI.07	Promover el desarrollo urbano territorial ordenado y sostenible en el distrito	Proporción de predios marginales, asentamientos improvisados o viviendas inadecuadas	Sumatoria de predios marginales, asentamientos improvisados o viviendas inadecuadas/total de predios urbanos	0.7	2016	0.7	2018	0.6	0.6	0.38	0.35	0.30	GERENCIA DE DESARROLLO URBANO
AEI.07.01	Plan de desarrollo urbano implementado en el distrito	Número de documentos de gestión para implementación del plan de desarrollo urbano	Sumatoria de documentos de gestión para implementación del plan de desarrollo urbano	15	2017	15	2018	6	7	2	2	2	GERENCIA DE DESARROLLO URBANO
AEI.07.02	Catastro actualizado en la jurisdicción del distrito	Porcentaje de predios catastrados del distrito	Sumatoria de predios catastrados / total de predios del distrito * 100	45.0	2008	45.0	2018	50.0	54.0	60.0	80.0	90.0	GERENCIA DE DESARROLLO URBANO





PLAN ESTRATÉGICO INSTITUCIONAL AMPLIADO 2019 - 2023
Municipalidad Distrital Coronel Gregorio Albarracín Lanchipa



AEI.07.03	Espacios públicos recuperados y priorizados en beneficio del distrito	Porcentaje de espacios públicos recuperados en el distrito	Número de espacios públicos recuperados/ total de espacios públicos identificados *100	3	2017	ND.	2018	12	15	35	40	46	GERENCIA DE DESARROLLO URBANO- GERENCIA DE ASESORIA JURÍDICA
AEI.07.04	Asistencia técnica en desarrollo urbano de forma integral en beneficio de la población del distrito	Número de asistencias técnicas en desarrollo urbano en el distrito	Sumatoria de asistencias técnicas en desarrollo urbano en el distrito	2819	2018	2819	2018	2103	2125	800	820	850	GERENCIA DE DESARROLLO URBANO
AEI.07.05	Saneamiento físico legal de predios focalizados en el distrito	Porcentaje de predios de dominio público con saneamiento físico legal en el distrito	Número de predios de dominio público con saneamiento físico legal del DCGAL/ total de predios del DCGAL * 100	61.0	2016	64.0	2018	67.0	69.0	69.0	70.0	71.0	GERENCIA DE DESARROLLO URBANO



GERENCIA DE PLANEAMIENTO Y PRESUPUESTO
Sub Gerencia de Planificación, Modernización y Cooperación Técnica



PLAN ESTRATÉGICO INSTITUCIONAL AMPLIADO 2019 - 2023
Municipalidad Distrital Coronel Gregorio Albarracín Lanchipa




OEI.08 INCREMENTAR LA OFERTA TURÍSTICA CON ENFOQUE CULTURAL EN EL DISTRITO

OEI / AEI	DESCRIPCIÓN	DESCRIPCIÓN DEL INDICADOR		LÍNEA DE BASE		VALOR ACTUAL		LOGROS ESPERADOS EN EL PERIODO DEL PLAN					UNIDAD ORGÁNICA RESPONSABLE DEL INDICADOR
				VALOR	AÑO	VALOR	AÑO	AÑO 2019	AÑO 2020	AÑO 2021	AÑO 2022	AÑO 2023	
OEI.08	Incrementar la oferta turística con enfoque cultural en el distrito	Número de establecimientos formales de servicios turísticos y/o relacionados a la cultura	Número de establecimientos formales de servicios turísticos y/o relacionados a la cultura	10	2018	10	2018	10	20	10	12	15	GERENCIA DE MANTENIMIENTO Y SERVICIOS PÚBLICOS
AEI.08.01	Zonas monumentales y paisajísticas recuperadas en el distrito	Número de zonas monumentales y paisajísticas recuperadas en el distrito	Número de zonas monumentales y paisajísticas recuperadas en el distrito	1	2018	1	2018	1	3	2	2	2	GERENCIA DE MANTENIMIENTO Y SERVICIOS PÚBLICOS
AEI.08.02	Asistencia técnica para el incremento del turismo sostenible en el distrito	Número de recursos turísticos que brindan los servicios turísticos públicos adecuados	Sumatoria de recursos turísticos que brindan los servicios turísticos públicos adecuados	6	2018	6	2018	8	10	10	11	12	GERENCIA DE MANTENIMIENTO Y SERVICIOS PÚBLICOS
AEI.08.03	Programa de desarrollo turístico implementado en el distrito	Número de programas de desarrollo turístico aprobados	número de actividades ejecutadas del programa de desarrollo turístico/ total de actividades del programa de desarrollo turístico*100	0	2018	0	2018	0	1	1	1	1	GERENCIA DE MANTENIMIENTO Y SERVICIOS PÚBLICOS



GERENCIA DE PLANEAMIENTO Y PRESUPUESTO
Sub Gerencia de Planificación, Modernización y Cooperación Técnica





PLAN ESTRATÉGICO INSTITUCIONAL AMPLIADO 2019 - 2023
Municipalidad Distrital Coronel Gregorio Albarracín Lanchipa



OEI.09 MEJORAR LAS CONDICIONES DE HABITABILIDAD EN EL DISTRITO													
OEI / AEI		DESCRIPCIÓN DEL INDICADOR		LÍNEA DE BASE		VALOR ACTUAL		LOGROS ESPERADOS EN EL PERIODO DEL PLAN					UNIDAD ÓRGANICA RESPONSABLE DEL INDICADOR
CÓDIGO	DESCRIPCIÓN	NOMBRE DEL INDICADOR	MÉTODO DE CÁLCULO	VALOR	AÑO	VALOR	AÑO	AÑO 2019	AÑO 2020	AÑO 2021	AÑO 2022	AÑO 2023	
OEI.09	Mejorar las condiciones de habitabilidad en el distrito	Porcentaje de espacios públicos por habitante en las zonas urbanas	Número de m2 de espacios públicos necesarios por habitante en las zonas urbanas y la cobertura de m2 de espacios públicos por habitante en las zonas urbanas * 100	35.5	2017	ND.	2018	34.2	33.4	32.8	31.1	30.0	GERENCIA DE EJECUCION DE INVERSIONES- GERENCIA DE DESARROLLO URBANO
AEI.09.01	Saneamiento básico con calidad en beneficio de la población del distrito.	Porcentaje de viviendas particulares con ocupantes presentes, con déficit de agua y saneamiento básico	Número de viviendas particulares con ocupantes presentes, con déficit de agua y saneamiento básico/total de viviendas particulares con ocupantes presentes*100	6.3	2007	ND.	2018	5.0	4.8	4.7	4.5	4.3	GERENCIA DE EJECUCION DE INVERSIONES



GERENCIA DE PLANEAMIENTO Y PRESUPUESTO
Sub Gerencia de Planificación, Modernización y Cooperación Técnica





PLAN ESTRATÉGICO INSTITUCIONAL AMPLIADO 2019 - 2023
Municipalidad Distrital Coronel Gregorio Albarracín Lanchipa

Conexión del agua potable en beneficio de la población del distrito	Porcentaje de población urbana sin acceso al servicio de agua mediante red pública o pileta pública	Número de población urbana sin acceso al servicio de agua mediante red pública o pileta pública/ total de población urbana *100	2016	2017	2018	2019	2020	2021	2022	2023	GERENCIA DE EJECUCION DE INVERSIONES
AEL09.02			10.8	ND.	2018	10.4	10.1	9.9	9.7	9.5	





PLAN ESTRATÉGICO INSTITUCIONAL AMPLIADO 2019 - 2023
Municipalidad Distrital Coronel Gregorio Albarraçin Lanchipa



OEI.10 PROMOVER LA GESTIÓN AMBIENTAL DEL DISTRITO													
OEI / AEI		DESCRIPCIÓN DEL INDICADOR		LÍNEA DE BASE		VALOR ACTUAL		LOGROS ESPERADOS EN EL PERIODO DEL PLAN					UNIDAD ÓRGANICA RESPONSABLE DEL INDICADOR
CÓDIGO	DESCRIPCIÓN	NOMBRE DEL INDICADOR	MÉTODO DE CÁLCULO	VALOR	AÑO	VALOR	AÑO	AÑO 2019	AÑO 2020	AÑO 2021	AÑO 2022	AÑO 2023	
OEI.10	Promover la gestión ambiental del distrito	Porcentaje de la implementación de un sistema de disposición final de los residuos sólidos municipales (relleno sanitario)	Número de actividades ejecutadas para la implementación de un sistema de disposición final*100	0.0	2017	0.0	2018	10.0	20.0	10.0	15.0	20.0	GERENCIA DE MANTENIMIENTO Y GESTIÓN AMBIENTAL
AEI.10.01	Sistema de segregación en la fuente y recolección selectiva de residuos sólidos en el distrito	Número de toneladas de residuos sólidos inorgánicos recuperados por segregación en la fuente de origen	Sumatoria de toneladas de residuos sólidos inorgánicos recuperados por segregación en la fuente de origen	143	2017	178	2018	194	208	222	241	245	GERENCIA DE MANTENIMIENTO Y GESTIÓN AMBIENTAL





PLAN ESTRATÉGICO INSTITUCIONAL AMPLIADO 2019 - 2023
Municipalidad Distrital Coronel Gregorio Albarraçin Lanchipa



AEI.10.02	Manejo integral de residuos sólidos para la población del distrito	Porcentaje de la población de zonas rurales atendidas por un adecuado servicio de limpieza pública (recolección)	Número de población rural atendida por un adecuado servicio de limpieza pública/total de población rural*100	ND.	2017	65	2018	69	74	10	11	12	GERENCIA DE MANTENIMIENTO Y GESTIÓN AMBIENTAL
AEI.10.03	Mantenimiento y conservación permanente de áreas verdes de uso público en el distrito	La MDCGAL realiza conservación de áreas verdes: m2, de plazas, parques, parques zonales, jardines y óvalos, bermas, alamedas y avenidas	Número de conservación de: áreas verdes: m2, plazas, parques, parques zonales, jardines y óvalos, bermas, alamedas y avenidas	256644	2017	ND.	2018	260000	261000	262500	270000	272000	GERENCIA DE MANTENIMIENTO Y GESTIÓN AMBIENTAL
AEI.10.04	Plan anual de evaluación y fiscalización ambiental implementada en beneficio del distrito	Porcentaje de implementación del plan anual de evaluación y fiscalización	Número de actividades ejecutadas del plan anual de evaluación y fiscalización/ total de actividades programadas en el plan anual de evaluación y fiscalización * 100	62.0	2018	62.0	2018	75.0	85.0	85.0	88.0	90.0	GERENCIA DE MANTENIMIENTO Y GESTIÓN AMBIENTAL



GERENCIA DE PLANEAMIENTO Y PRESUPUESTO
Sub Gerencia de Planificación, Modernización y Cooperación Técnica





PLAN ESTRATÉGICO INSTITUCIONAL AMPLIADO 2019 - 2023

Municipalidad Distrital Coronel Gregorio Albarracín Lanchipa



AEI.10.05	Asistencia oportuna en gestión ambiental a los ciudadanos del distrito	Número de campañas de concientización ambiental/concurso de iniciativas de cuidado del medio ambiente/charlas educativas/charlas y apoyo a denuncias ambientales de la población	Sumatoria de campañas de concientización ambiental/concurso de iniciativas de cuidado del medio ambiente/charlas educativas/atención y apoyo a denuncias ambientales de la población	4	2017	ND.	2018	5	5	15	18	20	GERENCIA DE MANTENIMIENTO Y GESTIÓN AMBIENTAL
-----------	--	--	--	---	------	-----	------	---	---	----	----	----	---





PLAN ESTRATÉGICO INSTITUCIONAL AMPLIADO 2019 - 2023
Municipalidad Distrital Coronel Gregorio Albarracín Lanchipa



OEI.11 PROTECCIÓN DE LA POBLACIÓN Y SUS MEDIOS DE VIDA FRENTE A PELIGROS DE ORIGEN NATURAL Y ANTRÓPICOS													
OEI / AEI		DESCRIPCIÓN DEL INDICADOR		LÍNEA DE BASE		VALOR ACTUAL		LOGROS ESPERADOS EN EL PERIODO DEL PLAN					UNIDAD ÓRGANICA RESPONSABLE DEL INDICADOR
CÓDIGO	DESCRIPCIÓN	NOMBRE DEL INDICADOR	MÉTODO DE CÁLCULO	VALOR	AÑO	VALOR	AÑO	AÑO 2019	AÑO 2020	AÑO 2021	AÑO 2022	AÑO 2023	
OEI.11	Protección de la población y sus medios de vida frente a peligros de origen natural y antrópicos	Porcentaje de servicios públicos con mayores niveles de seguridad frente a peligros	Número de servicios públicos con mayores niveles de seguridad frente a peligros / total de servicios públicos*100	ND.	2017	ND.	2018	30.0	35.5	15.0	16.0	17.0	GERENCIA DE DESARROLLO URBANO
AEI.11.01	Estudios para establecer el riesgo a nivel territorial	Número de zonas vulnerables con evaluaciones de riesgo de desastre	Total de zonas vulnerables con evaluaciones de riesgo de desastre	0.0	2018	0.0	2018	3.0	3.0	1.0	1.0	2.0	GERENCIA DE DESARROLLO URBANO
AEI.11.02	Incorporación de la grd en la ocupación y uso del territorio	Número de edificaciones que cumplen con la normatividad de seguridad en edificaciones	Número de edificaciones que cumplen con la normatividad de seguridad en edificaciones	213	2018	213	2018	250	262	270	275	280	GERENCIA DE DESARROLLO URBANO



GERENCIA DE PLANEAMIENTO Y PRESUPUESTO
Sub Gerencia de Planificación, Modernización y Cooperación Técnica





PLAN ESTRATÉGICO INSTITUCIONAL AMPLIADO 2019 - 2023
Municipalidad Distrital Coronel Gregorio Albarracín Lanchipa



AEI.11.03	Programas de formación de ciudadanos con conocimiento en GRD y ACC	Número de brigadas de defensa civil	ND.	2017	10	2018	10	12	12	15	17	GERENCIA DE DESARROLLO URBANO
AEI.11.04	Implementación adecuada de medidas de protección frente a peligros	Sistema de alerta temprana/ plan de contingencia	1.0	2017	ND.	2018	1.0	2.0	2.0	2.0	2.0	GERENCIA DE DESARROLLO URBANO
AEI.11.05	Implementación adecuada de servicios públicos seguros	Número de EESS en zonas altamente expuestas a peligros con medidas de seguridad	0	2017	0	2018	2	2	2	2	2	GERENCIA DE DESARROLLO URBANO
		Número de IIEE en zonas altamente expuestas a peligros con medidas de seguridad	0	2017	0	2018	2	2	2	2	2	GERENCIA DE DESARROLLO URBANO





PLAN ESTRATÉGICO INSTITUCIONAL AMPLIADO 2019 - 2023 Municipalidad Distrital Coronel Gregorio Albarracín Lanchipa

AEI.11.06	Capacidad instalada para la preparación y respuesta frente a emergencias y desastres	Porcentaje del presupuesto institucional destinado a la mejora de la capacidad instalada para la preparación y respuesta frente a emergencias y desastres	Total de presupuesto institucional destinado a la optimización de la capacidad instalada para la preparación y respuesta frente a emergencias y desastres/total del presupuesto institucional*100	0	2017	0.00	2018	0.07	0.09	0.10	0.11	0.12	GERENCIA DE DESARROLLO URBANO
AEI.11.07	Instrumentos estratégicos desarrollados para la gestión del riesgo de desastres	Número de documentos técnicos aprobados	Sumatoria de documentos técnicos aprobados	1	2017	2	2018	5.0	5.0	1.0	2.0	2.0	GERENCIA DE DESARROLLO URBANO






PLAN ESTRATÉGICO INSTITUCIONAL AMPLIADO 2019 - 2023
Municipalidad Distrital Coronel Gregorio Albarracín Lanchipa



OEI.12 MEJORAR EL SERVICIO DE TRANSPORTE Y TRÁNSITO EN EL DISTRITO													
OEI / AEI		DESCRIPCIÓN DEL INDICADOR		LÍNEA DE BASE		VALOR ACTUAL		LOGROS ESPERADOS EN EL PERIODO DEL PLAN					UNIDAD ÓRGANICA RESPONSABLE DEL INDICADOR
CÓDIGO	DESCRIPCIÓN	NOMBRE DEL INDICADOR	MÉTODO DE CÁLCULO	VALOR	AÑO	VALOR	AÑO	AÑO 2019	AÑO 2020	AÑO 2021	AÑO 2022	AÑO 2023	
OEI.12	Mejorar el servicio de transporte y tránsito en el distrito	Número de transportistas que brindan servicio adecuado en el distrito	Sumatoria de transportistas que brindan servicio adecuado en el distrito	28	2018	28	2018	32	32	28	30	32	GERENCIA DE DESARROLLO URBANO
AEI.12.01	Seguridad vial integral en beneficio de la población del distrito	Número de operativos de vehículos menores en el distrito	Sumatoria de operativos de vehículos menores en el distrito	55	2017	160	2018	168	168	155	160	165	GERENCIA DE DESARROLLO URBANO
AEI.12.02	Ordenamiento integral del transporte público (vehículos menores) en beneficio del distrito	Número de autorizaciones otorgadas en el distrito	Sumatoria de autorizaciones vigentes de vehículos de servicios de transporte regular de personas	ND.	2017	200	2018	360	360	360	360	360	GERENCIA DE DESARROLLO URBANO
AEI.12.03	Red vial vehicular y peatonal implementado en el distrito	Número de documentos para gestión de mantenimiento vial	Sumatoria de documentos para gestión de mantenimiento vial	0	2017	0	2018	5	5	25	27	30	GERENCIA DE DESARROLLO URBANO



ANEXO B-3

FICHA

TÉCNICA DE


INDICADORES





FICHA TÉCNICA DEL INDICADOR

OEI / AEI:		OEI.01: Promover el desarrollo humano y hábitos saludables para la población del distrito.					
Nombre del indicador:		Porcentaje de población albarracina con categoría C en el SISFOH					
Justificación:		SISFOH es un sistema de información sobre las características socioeconómicas de los hogares que permitirá a los programas sociales identificar a sus potenciales beneficiarios y tomar medidas de intervención.					
Responsable del indicador:		Gerencia de Desarrollo Social y Seguridad					
Limitaciones del indicador:		No se cuenta con un registro certero de las poblaciones que requieran integrarse al SISFOH en el distrito, por lo cual puede presentarse errores de medición.					
Método de cálculo:		Sumatoria de pobladores albarracinos con categoría c/ pobladores de la MDCGAL*100					
Parámetro de medición:		Porcentaje		Sentido esperado del Indicador:	Descendente		
Fuente y bases de datos:		Compendio Municipal					
	Valor de línea base	Valor Actual	Logros Esperados				
Año	2018	2018	2019	2020	2021	2022	2023
Valor	6.0	6.0	5.0	4.9	4.5	4.0	3.9





FICHA TÉCNICA DEL INDICADOR

OEI / AEI:		AEI.01.01:Programas de apoyo social permanente a grupos de población vulnerables del distrito.					
Nombre del indicador:		Porcentaje de la población vulnerable que accede a programas de apoyo social					
Justificación:		El indicador nos permite conocer el porcentaje de la población vulnerable atendida por los programas de apoyo social.					
Responsable del indicador:		Gerencia de Desarrollo Social y Seguridad					
Limitaciones del indicador:		El indicador se encuentra desagregado en diferentes estadísticas en el documento fuente.					
Método de cálculo:		Número de beneficiarios de programas sociales (vaso de leche, personas con discapacidad, adultos mayores, comedores populares casos atendidos en la defensoría municipal)/población vulnerable de la MDCGAL *100					
Parámetro de medición:		Porcentaje	Sentido esperado del Indicador:		Ascendente		
Fuente y bases de datos:		Compendio Municipal					
	Valor de línea base	Valor Actual	Logros Esperados				
Año	2017	2018	2019	2020	2021	2022	2023
Valor	3.7	ND.	4.1	4.3	4.7	5.0	5.1





FICHA TÉCNICA DEL INDICADOR

OEI / AEI:		AEI.01.02: Programas de actividades deportivas, culturales y multidisciplinarias en el distrito.					
Nombre del indicador:		Número de actividades deportivas, culturales y multidisciplinarias en el distrito					
Justificación:		La priorización de la medición del número de actividades deportivas, culturales y multidisciplinarias responde a la necesidad de viabilizar la planificación y ejecución de iniciativas en favor del deporte y cultura en el distrito					
Responsable del indicador:		Gerencia de Desarrollo Social y Seguridad					
Limitaciones del indicador:		Limitado presupuesto y falta de líneas de base de las actividades deportivas, culturales y multidisciplinarias, por lo que el indicador puede variar					
Método de cálculo:		Sumatoria de actividades deportivas, culturales y multidisciplinarias en el distrito					
Parámetro de medición:		Número	Sentido esperado del Indicador:	Ascendente			
Fuente y bases de datos:		Compendio Municipal					
	Valor de línea base	Valor Actual	Logros Esperados				
Año	2017	2018	2019	2020	2021	2022	2023
Valor	ND.	ND.	20	25	28	30	31.0





FICHA TÉCNICA DEL INDICADOR


OEI / AEI:		AEI.01.03: Servicios de biblioteca de manera integral en el distrito.					
Nombre del indicador:		Número de bibliotecas municipales implementadas en el distrito					
Justificación:		Permite reconocer el servicio de biblioteca a la población y medir el desempeño de la entidad, respecto a brindar servicios de manera integral					
Responsable del indicador:		Gerencia de Desarrollo Social y Seguridad					
Limitaciones del indicador:		Se puede presentar errores de medición, debido a restricciones técnicas a la hora de recolectar información					
Método de cálculo:		Sumatoria del total de bibliotecas municipales					
Parámetro de medición:		Número	Sentido esperado del Indicador:		Ascendente		
Fuente y bases de datos:		Compendio Municipal					
	Valor de línea base	Valor Actual	Logros Esperados				
Año	2017	2018	2019	2020	2021	2022	2023
Valor	0	0	0	1	1	1	1





FICHA TÉCNICA DEL INDICADOR

OEI / AEI:		OEI.02: Contribuir a la calidad de los servicios de salud en el distrito.					
Nombre del indicador:		Porcentaje de niños entre 6 y 35 meses con anemia en el distrito					
Justificación:		El indicador nos permite identificar el grado de avance en la contribución a la salud por parte de los programas sociales; los mismos que son orientados a poblaciones vulnerables como los niños de 6 y 35 meses.					
Responsable del indicador:		Gerencia de Desarrollo Social y Seguridad					
Limitaciones del indicador:		La población prefiere hacer uso de servicios de salud particulares, automedicarse o hacen uso de remedios caseros artesanales, esto por el bajo nivel de complejidad del establecimiento de salud, donde no se cuenta con especialistas ni implementación completa.					
Método de cálculo:		Niños entre 6 y 35 meses con anemia en el DCGAL/total de niños entre 6 y 35 meses de la MDCGAL*100					
Parámetro de medición:		Porcentaje	Sentido esperado del Indicador:		Descendente		
Fuente y bases de datos:		Compendio Estadístico INEI					
	Valor de línea base	Valor Actual	Logros Esperados				
Año	2017	2018	2019	2020	2021	2022	2023
Valor	30.5	ND	30	29.2	28.5	27.6	17.0





FICHA TÉCNICA DEL INDICADOR

OEI / AEI:		AEI.02.01: Programas de salud preventivo-promocional orientados a favor de la población del distrito.					
Nombre del indicador:		Porcentaje de la población que acceden a los programas de salud preventiva-promocional en el distrito					
Justificación:		Para conocer la disposición de la población de acceder a los programas de salud preventiva promocional de manera periódica en los establecimientos de salud local.					
Responsable del indicador:		Gerencia de Desarrollo Social y Seguridad					
Limitaciones del indicador:		Una débil coordinación dificulta la adecuada programación anual y la asignación presupuestal oportuna.					
Método de cálculo:		Número de población que acceden a los programas de salud preventiva-promocional implementados por la MDCGAL/ total de población de la MDCGAL* 100					
Parámetro de medición:		Porcentaje		Sentido esperado del Indicador:	Ascendente		
Fuente y bases de datos:		Informe de la Gerencia de Desarrollo Social y Seguridad					
	Valor de línea base	Valor Actual	Logros Esperados				
Año	2017	2018	2019	2020	2021	2022	2023
Valor	ND	ND	15.0	18.0	2.0	2.5	3.0





FICHA TÉCNICA DEL INDICADOR

OEI / AEI:		AEI.02.02: Programas de control de calidad en salubridad focalizados a los establecimientos de atención pública en el distrito.					
Nombre del indicador:		Número de operativos de control de salubridad para los establecimientos de atención pública en el DCGAL					
Justificación:		Es importante realizar operativos de control de salubridad en los establecimientos de atención pública en el distrito para asegurar el bienestar saludable de la población.					
Responsable del indicador:		Gerencia de Desarrollo Social y Seguridad					
Limitaciones del indicador:		No se cuenta con un registro certero de los establecimientos de atención pública en el distrito, por lo cual los operativos no controlan el total de establecimientos.					
Método de cálculo:		Sumatoria de operativos de control de salubridad para los establecimientos de atención pública en el DCGAL					
Parámetro de medición:		Número	Sentido esperado del Indicador:		Ascendente		
Fuente y bases de datos:		Compendio Municipal					
	Valor de línea base	Valor Actual	Logros Esperados				
Año	2017	2018	2019	2020	2021	2022	2023
Valor	4	ND	5	5	15	16	17





FICHA TÉCNICA DEL INDICADOR

OEI / AEI:	AEI.02.03: Programas de salud orientados a poblaciones vulnerables.						
Nombre del indicador:	Número de personas empadronadas en el SISFOH						
Justificación:	El número de personas empadronadas en el SISFOH nos otorga el índice de necesidad por parte de las poblaciones vulnerables en el distrito, a los cuales se desarrollan programas de salud.						
Responsable del indicador:	Gerencia de Desarrollo Social y Seguridad						
Limitaciones del indicador:	No se cuenta con un registro certero de las poblaciones vulnerables en el distrito, lo cual no permite tener un margen de alcance acertado con respecto a las personas empadronadas en el SISFOH y las que lo necesitan.						
Método de cálculo:	Total de personas empadronadas en el SISFOH						
Parámetro de medición:	Número	Sentido esperado del Indicador:	Ascendente				
Fuente y bases de datos:	Compendio Municipal						
	Valor de línea base	Valor Actual	Logros Esperados				
Año	2017	2018	2019	2020	2021	2022	2023
Valor	8795	ND	8835	8946	9012	9085	10025





FICHA TÉCNICA DEL INDICADOR

OEI / AEI:		OEI.03: Contribuir a la calidad de los servicios educativos del distrito.					
Nombre del indicador:		Porcentaje de población en etapa de educación básica-regular que acceden a oportunidad educativa					
Justificación:		Permite medir el desempeño de la entidad, respecto al porcentaje de población que accede a la educación básica y regular.					
Responsable del indicador:		Gerencia de Ejecución de Inversiones/Gerencia de Desarrollo Social y Seguridad					
Limitaciones del indicador:		No se cuenta con un registro certero de las poblaciones en dicha etapa, lo cual no permite incrementar el desempeño de la entidad en educación básica-regular de la población.					
Método de cálculo:		(Cantidad de estudiantes inscritos en etapa básico regular/total de población en edad estudiantil básico regular)*100					
Parámetro de medición:		Porcentaje		Sentido esperado del Indicador:	Ascendente		
Fuente y bases de datos:		Compendio Municipal					
	Valor de línea base	Valor Actual	Logros Esperados				
Año	2017	2018	2019	2020	2021	2022	2023
Valor	53.0	ND	55.0	58.0	60.0	63.0	65.0





FICHA TÉCNICA DEL INDICADOR

OEI / AEI:	AEI.03.01: Apoyo en equipamiento, infraestructura y mobiliario adecuado en instituciones educativas del distrito.						
Nombre del indicador:	Número de II.EE. que reciben apoyo en mantenimiento e infraestructura en el DCGAL						
Justificación:	Permite medir el desempeño de la entidad, respecto al apoyo en mantenimiento e infraestructura en las IE del distrito.						
Responsable del indicador:	Gerencia de Ejecución de Inversiones						
Limitaciones del indicador:	Una débil coordinación con los representantes de las IE dificulta la intervención oportuna de la municipalidad cuando se requiere de un apoyo en mantenimiento e infraestructura.						
Método de cálculo:	Sumatoria de II.EE. que reciben apoyo en mantenimiento e infraestructura en el DCGAL						
Parámetro de medición:	Número	Sentido esperado del Indicador:	Ascendente				
Fuente y bases de datos:	Compendio Municipal						
	Valor de línea base	Valor Actual	Logros Esperados				
Año	2017	2018	2019	2020	2021	2022	2023
Valor	3	2	2	2	3	3	4





FICHA TÉCNICA DEL INDICADOR

OEI / AEI:		AEI.03.02: Programas educativos elaborados para la población del distrito.					
Nombre del indicador:		Cantidad de talleres de capacitación vocacional a los alumnos de educación secundaria					
Justificación:		El indicador nos mostrará la eficiencia en la ejecución de los programas educacionales en la capacitación vocacional de los alumnos de educación secundaria en el distrito.					
Responsable del indicador:		Gerencia de Desarrollo Social y Seguridad					
Limitaciones del indicador:		Se deberá sistematizar la ejecución de los programas educacionales, institucionales educativas para el mejor manejo de la información.					
Método de cálculo:		Total de talleres de capacitación vocacional a los alumnos de educación secundaria					
Parámetro de medición:		Cantidad	Sentido esperado del Indicador:	Ascendente			
Fuente y bases de datos:		Compendio Municipal					
	Valor de línea base	Valor Actual	Logros Esperados				
Año	2017	2018	2019	2020	2021	2022	2023
Valor	1	ND	2	2	2	2	2





PLAN ESTRATÉGICO INSTITUCIONAL AMPLIADO 2019 - 2023
Municipalidad Distrital Coronel Gregorio Albarracín Lanchipa



FICHA TÉCNICA DEL INDICADOR

OEI / AEI:		OEI.04 Modernizar la Gestión Institucional.					
Nombre del indicador:		Porcentaje de cumplimiento del Plan Estratégico Institucional					
Justificación:		Es importante porque, la municipalidad del distrito coronel Gregorio Albarracín debe constituirse en un municipio piloto y modelo, pionero acorde con la modernización de la administración pública y descentralizada y desconcentración del país; nuevo distrito de frontera, con ganas de desarrollar los servicios básicos y oportunidades; eje distrital con fines de desarrollo.					
Responsable del indicador:		Gerencia de Planeamiento y Presupuesto; Gerencia de Administración					
Limitaciones del indicador:		Una dificultad para la medición de este indicador es que a la actualidad no se lleva un control.					
Método de cálculo:		Sumatoria de AEI de la MDCGAL cumplidos efectivamente/ Total de AEI programadas * 100					
Parámetro de medición:		Porcentaje	Sentido esperado del Indicador:		Ascendente		
Fuente y bases de datos:		Informe de la Gerencia de Planeamiento y Presupuesto; Gerencia de Administración					
	Valor de línea base	Valor actual	Logros esperados				
Año	2018	2018	2019	2020	2021	2022	2023
Valor	N.D	N.D.	90.5	92.0	93.5	96.0	98.0





PLAN ESTRATÉGICO INSTITUCIONAL AMPLIADO 2019 - 2023
Municipalidad Distrital Coronel Gregorio Albarracín Lanchipa



FICHA TÉCNICA DEL INDICADOR

OEI / AEI:		AEI.04.01: Capacidades fortalecidas del personal de la Municipalidad.					
Nombre del indicador:		Porcentaje de personal capacitado de la Municipalidad					
Justificación:		Se utilizó el indicador de porcentaje del personal de la MDCGAL porque es un indicador medible y de fácil acceso a la información para su cálculo.					
Responsable del indicador:		Gerencia de Administración					
Limitaciones del indicador:		Una dificultad para la medición de este indicador es que a la actualidad no se lleva un control o ranking de todas las capacitaciones realizadas a nivel institucional.					
Método de cálculo:		Sumatoria de personal capacitado de la MDCGAL/ total de personal de la MDCGAL * 100					
Parámetro de medición:		Porcentaje	Sentido esperado del Indicador:		Ascendente		
Fuente y bases de datos:		Gerencia de Administración					
	Valor de línea base	Valor actual	Logros esperados				
Año	2018	2018	2019	2020	2021	2022	2023
Valor	N.D	N.D.	55.0	59.0	62.0	65.0	68.0



GERENCIA DE PLANEAMIENTO Y PRESUPUESTO
Sub Gerencia de Planificación, Modernización y Cooperación Técnica



FICHA TÉCNICA DEL INDICADOR

OEI / AEI:		AEI.04.02: Espacios y mecanismos de participación ciudadana fortalecida en la Municipalidad.					
Nombre del indicador:		Número de reuniones realizadas con participación del vecino en la municipalidad					
Justificación:		Es importante llevar a cabo reuniones realizadas con participación del vecino, para tener conocimiento de las necesidades y requerimientos de la población albarracina, y así poder satisfacer sus necesidades primordiales (seguridad, mantenimiento de parques, jardines, veredas, centros educativos, locales comunales y otros) y fortalecer la Juntas Vecinales y/o Asociaciones como entes protagonistas del desarrollo económico y social a través de la participación en distintos eventos.					
Responsable del indicador:		Gerencia de Planeamiento y Presupuesto; Gerencia de Administración					
Limitaciones del indicador:		Una dificultad para la medición de este indicador es que a la actualidad no se lleva un control.					
Método de cálculo:		Total de reuniones realizadas con participación del vecino en la municipalidad					
Parámetro de medición:		Número	Sentido esperado del Indicador:		Ascendente		
Fuente y bases de datos:		Informe de la Gerencia de Planeamiento y Presupuesto; Gerencia de Administración					
	Valor de línea base	Valor actual	Logros esperados				
Año	2017	2018	2019	2020	2021	2022	2023
Valor	450	300	350	400	55	58	60



PLAN ESTRATÉGICO INSTITUCIONAL AMPLIADO 2019 - 2023
Municipalidad Distrital Coronel Gregorio Albarracín Lanchipa



FICHA TÉCNICA DEL INDICADOR

OEI / AEI:		AEI.04.03: Gestión por procesos con innovación tecnológica implementado por la municipalidad.					
Nombre del indicador:		Número de procesos certificados					
Justificación:		Es importante llevar las constancias y certificaciones relacionadas a hechos vitales así como llevar la estadística de los servicios a su cargo, determinando el movimiento de registro en el Equipo Funcional.					
Responsable del indicador:		Gerencia de Planeamiento y Presupuesto; Gerencia de Administración					
Limitaciones del indicador:		Una dificultad para la medición de este indicador es que a la actualidad no se lleva un control.					
Método de cálculo:		Total de procesos certificados en el año					
Parámetro de medición:		Número	Sentido esperado del Indicador:		Ascendente		
Fuente y bases de datos:		Informe de la Gerencia de Planeamiento y Presupuesto; Gerencia de Administración					
	Valor de línea base	Valor actual	Logros esperados				
Año	2017	2018	2019	2020	2021	2022	2023
Valor	N.D	N.D.	0	1	2.0	3.0	4.0



GERENCIA DE PLANEAMIENTO Y PRESUPUESTO
Sub Gerencia de Planificación, Modernización y Cooperación Técnica



FICHA TÉCNICA DEL INDICADOR

OEI / AEI:		AEI.04.04: Recaudación tributaria oportuna en beneficio de la municipalidad.					
Nombre del indicador:		Porcentaje del cumplimiento de las obligaciones tributarias en la municipalidad					
Justificación:		Se utilizó el indicador de porcentaje de contribuyentes activos en el MCDGAL, porque es un indicador medible y de fácil acceso a la información para su cálculo.					
Responsable del indicador:		Gerencia de Planeamiento y Presupuesto; Gerencia de Administración					
Limitaciones del indicador:		No se encontró ninguna dificultad para la medición de este indicador, pues la información requerida es accesible.					
Método de cálculo:		Número de Contribuyentes activos en el DCGAL/ total de contribuyentes del DCGAL * 100					
Parámetro de medición:		porcentaje		Sentido esperado del Indicador:		Ascendente	
Fuente y bases de datos:		Informe de la Gerencia de Administración tributaria					
	Valor de línea base	Valor actual	Logros esperados				
Año	2017	2018	2019	2020	2021	2022	2023
Valor	20.0	20.0	22.0	26.5	29.0	32.0	35.0





FICHA TÉCNICA DEL INDICADOR

OEI / AEI:		AEI.04.05: Instrumentos de gestión actualizados en beneficio de la administración municipal.					
Nombre del indicador:		Número de instrumentos de gestión actualizados en la municipalidad					
Justificación:		El indicador de número de Instrumentos de Gestión actualizados en la MDCGAL permitirá obtener la fuente de datos para realizar el seguimiento y monitoreo para el beneficio administrativo de la MDCGAL.					
Responsable del indicador:		Gerencia de Planeamiento y Presupuesto					
Limitaciones del indicador:		No se encontró ninguna dificultad para la medición de este indicador, pues la información requerida es accesible.					
Método de cálculo:		Total de instrumentos de gestión actualizados en la MDCGAL					
Parámetro de medición:		Número	Sentido esperado del Indicador:	Ascendente			
Fuente y bases de datos:		Informe de la Gerencia de Administración tributaria					
	Valor de línea base	Valor actual	Logros esperados				
Año	2017	2018	2019	2020	2021	2022	2023
Valor	ND.	7	7	8	8	9	10





FICHA TÉCNICA DEL INDICADOR

OEI / AEI:		AEI.04.06: Servicio civil implementado en beneficio de la Municipalidad.					
Nombre del indicador:		Porcentaje de servicio civil implementado en la Municipalidad DCGAL					
Justificación:		Se utilizó el indicador de porcentaje de cantidad de herramientas o instrumentos de gestión implementados en el marco LSC, porque es un indicador medible y de fácil acceso a la información para su cálculo.					
Responsable del indicador:		Gerencia de Planeamiento y Presupuesto, Gerencia de Administración					
Limitaciones del indicador:		No se encontró ninguna dificultad para la medición de este indicador, pues la información requerida es accesible.					
Método de cálculo:		(Cantidad de herramientas e instrumentos de gestión implementados en el marco de la LSC/total de herramientas e instrumentos de gestión definidos por la LSC)*100					
Parámetro de medición:		Porcentaje	Sentido esperado del Indicador:		Ascendente		
Fuente y bases de datos:		Gerencia de Planeamiento y Presupuesto; Gerencia de Administración					
	Valor de línea base	Valor actual	Logros esperados				
Año	2017	2018	2019	2020	2021	2022	2023
Valor	25.0	37.0	42.0	50.0	55.0	60.0	65.0





FICHA TÉCNICA DEL INDICADOR

OEI / AEI:		AEI.04.07: Asesoramiento institucional oportuno en beneficio de la Municipalidad.					
Nombre del indicador:		Porcentaje de documentos atendidos en el plazo					
Justificación:		Se utilizó el indicador de porcentaje de documentos atendidos en el plazo por la MDCGAL, porque es un indicador medible y de fácil acceso a la información para su cálculo.					
Responsable del indicador:		Gerencia de Planeamiento y Presupuesto, Gerencia de Administración					
Limitaciones del indicador:		Una dificultad para la medición de este indicador es que a la actualidad no se lleva un control.					
Método de cálculo:		Número de documentos atendidos en el plazo por la MDCGAL/total de documentos *100					
Parámetro de medición:		Porcentaje	Sentido esperado del Indicador:		Ascendente		
Fuente y bases de datos:		Gerencia de Secretaría General					
	Valor de línea base	Valor actual	Logros esperados				
Año	2018	2018	2019	2020	2021	2022	2023
Valor	ND.	ND.	80.0	83.0	94.0	95.0	85.0





FICHA TÉCNICA DEL INDICADOR

OEI / AEI:		OEI.05: Reducir los índices de inseguridad ciudadana en el distrito.					
Nombre del indicador:		Número de incidencias delictivas registradas en las comisaria del DCGAL					
Justificación:		Es importante articular la gestión integral de la seguridad ciudadana, para la generación y promoción de políticas, programas y acciones que contribuyan a la construcción de una sociedad segura para el desarrollo del distrito.					
Responsable del indicador:		Gerencia de Desarrollo Social y Seguridad Sub Gerencia de Seguridad Ciudadana					
Limitaciones del indicador:		No se encontró ninguna dificultad para la medición de este indicador, pues la información requerida es accesible.					
Método de cálculo:		Sumatoria de incidencias delictivas					
Parámetro de medición:		Número	Sentido esperado del Indicador:		Descendente		
Fuente y bases de datos:		Informe de la Gerencia de Desarrollo Social; Seguridad Sub Gerencia de Seguridad Ciudadana					
	Valor de línea base	Valor actual	Logros esperados				
Año	2017	2018	2019	2020	2021	2022	2023
Valor	2243	2083	1913	1808	990	950	900





FICHA TÉCNICA DEL INDICADOR

OEI / AEI:		OEI.05.01: Programa de seguridad ciudadana vecinal focalizada en el distrito.					
Nombre del indicador:		Número de organizaciones de seguridad vecinal y comunal					
Justificación:		Es importante articular la gestión integral de la seguridad ciudadana, para la generación y promoción de políticas, programas y acciones que contribuyan a la construcción de una sociedad segura para el desarrollo del distrito.					
Responsable del indicador:		Gerencia de Desarrollo Social y Seguridad Sub Gerencia de Seguridad Ciudadana					
Limitaciones del indicador:		No se cuenta con un sistema de registro de números de organizaciones de seguridad vecinal y comunal actualizados a la fecha.					
Método de cálculo:		Sumatoria de organizaciones de seguridad vecinal y comunal					
Parámetro de medición:		Número	Sentido esperado del Indicador:		Ascendente		
Fuente y bases de datos:		Informe de la Gerencia de Desarrollo Social y Seguridad; Sub gerencia de Seguridad Ciudadana					
	Valor de línea base	Valor actual	Logros esperados				
Año	2017	2018	2019	2020	2021	2022	2023
Valor	32	ND.	38	45	50	55	60





FICHA TÉCNICA DEL INDICADOR

OEI / AEI:		AEI.05.02: Programas oportunos contra la violencia familiar en beneficio del distrito.					
Nombre del indicador:		Número de atenciones legales en el programa DEMUNA					
Justificación:		Se contará con un registro de casos de intervenciones por violencia familiar y hacer que cada vez más sean denunciados para efectivizar el indicador.					
Responsable del indicador:		Gerencia de Desarrollo Social y Seguridad/Sub Gerencia de Seguridad Ciudadana					
Limitaciones del indicador:		El personal de la DEMUNA interviene cuando se tiene la denuncia, sin embargo la mayoría de los casos no son denunciados por lo que el indicador no es confiable.					
Método de cálculo:		Total de vecinos atendidos legalmente					
Parámetro de medición:		Número	Sentido esperado del Indicador:		Ascendente		
Fuente y bases de datos:		Informe de la Gerencia de Desarrollo Social y Seguridad/Sub Gerencia de Seguridad Ciudadana					
	Valor de línea base	Valor Actual	Logros Esperados				
Año	2018	2018	2019	2020	2021	2022	2023
Valor	985	985	995	1035	700	750	800





FICHA TÉCNICA DEL INDICADOR

OEI / AEI:	AEI.05.03: Plan local de seguridad ciudadana implementado en el distrito.						
Nombre del indicador:	Número de sesiones realizadas por el comité distrital de seguridad ciudadana						
Justificación:	Se contará con un registro de control de avance al cumplimiento del plan local de seguridad ciudadana del distrito.						
Responsable del indicador:	Gerencia de Desarrollo Social y Seguridad/Sub Gerencia de Seguridad Ciudadana						
Limitaciones del indicador:	No se identifica limitaciones para este indicador.						
Método de cálculo:	Total de sesiones realizadas por el comité distrital de seguridad ciudadana						
Parámetro de medición:	Número	Sentido esperado del Indicador:	Ascendente				
Fuente y bases de datos:	Compendio Municipal						
	Valor de línea base	Valor Actual	Logros Esperados				
Año	2017	2018	2019	2020	2021	2022	2023
Valor	12	ND	14	14	14	15	16





FICHA TÉCNICA DEL INDICADOR

OEI / AEI:		AEI.05.04: Sistema de patrullaje municipal integrado en el distrito.					
Nombre del indicador:		Porcentaje de sectores patrullados en el DCGAL					
Justificación:		Planificación de patrullaje por sectores, contabilizando el número de actualizaciones al mapa del delito del distrito.					
Responsable del indicador:		Gerencia de Desarrollo Social y Seguridad/Sub Gerencia de Seguridad Ciudadana					
Limitaciones del indicador:		No se identifica información para este indicador en documentos de uso institucional.					
Método de cálculo:		Sumatoria de sectores patrullados del DCGAL/ total de sectores * 100					
Parámetro de medición:		Porcentaje	Sentido esperado del Indicador:		Ascendente		
Fuente y bases de datos:		Compendio Municipal					
	Valor de línea base	Valor Actual	Logros Esperados				
Año	2017	2018	2019	2020	2021	2022	2023
Valor	ND	ND	75	80	55	60	65





FICHA TÉCNICA DEL INDICADOR

OEI / AEI:		AEI.05.05: Sistema de seguridad ciudadana con equipamiento integral en el distrito.					
Nombre del indicador:		Número de equipos de comunicación y video vigilancia (radio comunicador- cámaras) operativos para actividad de seguridad ciudadana del distrito					
Justificación:		Grado de implementación y equipamiento con el que opera seguridad ciudadana en el distrito para la atención oportuna a la población.					
Responsable del indicador:		Gerencia de Desarrollo Social y Seguridad/Sub Gerencia de Seguridad Ciudadana					
Limitaciones del indicador:		No se encuentra limitaciones para este indicador.					
Método de cálculo:		Total de Equipos de comunicación y video vigilancia (radio comunicador- cámaras) operativos					
Parámetro de medición:		Número	Sentido esperado del Indicador:		Ascendente		
Fuente y bases de datos:		Informe de la Gerencia de Desarrollo Social y Seguridad/Sub Gerencia de Seguridad Ciudadana					
	Valor de línea base	Valor Actual	Logros Esperados				
Año	2017	2018	2019	2020	2021	2022	2023
Valor	37	ND	40	42	54	56	58





FICHA TÉCNICA DEL INDICADOR

OEI / AEI:	OEI.06: Promover la competitividad económica en el distrito.						
Nombre del indicador:	Número de micro y pequeñas empresas organizadas y capacitadas						
Justificación:	El indicador evidenciará el incremento del porcentaje de micro y pequeñas empresas capacitadas en el distrito						
Responsable del indicador:	Gerencia de Mantenimiento y Servicios Públicos/Sub Gerencia de Promoción y desarrollo Económico Local y Comercialización						
Limitaciones del indicador:	No se identifica este indicador en documentos de uso institucional.						
Método de cálculo:	Total de Micro y pequeñas empresas organizadas y capacitadas al año						
Parámetro de medición:	Número		Sentido esperado del Indicador:		Ascendente		
Fuente y bases de datos:	Compendio Municipal						
	Valor de línea base	Valor Actual	Logros Esperados				
Año	2017	2018	2019	2020	2021	2022	2023
Valor	ND	10	30	60	40	45	50





FICHA TÉCNICA DEL INDICADOR

OEI / AEI:		AEI.06.01: Asistencia técnica oportuna a emprendedores en el distrito.					
Nombre del indicador:		Número de eventos organizados donde participan pobladores del distrito					
Justificación:		Este indicador nos permite conocer el número de emprendedores que mejoran sustancialmente habiendo sido capacitados y acompañados con asistencia técnica en los eventos organizados durante el año.					
Responsable del indicador:		Gerencia de Mantenimiento y Servicios Públicos/Sub Gerencia de Promoción y desarrollo Económico Local y Comercialización					
Limitaciones del indicador:		No se cuenta con un registro actualizado para este indicador en documentos de uso institucional.					
Método de cálculo:		Número de eventos organizados donde participan los emprendedores del distrito					
Parámetro de medición:		Número	Sentido esperado del Indicador:		Ascendente		
Fuente y bases de datos:		Compendio Municipal					
	Valor de línea base	Valor Actual	Logros Esperados				
Año	2017	2018	2019	2020	2021	2022	2023
Valor	ND	4	4	8	6	7	8





FICHA TÉCNICA DEL INDICADOR

OEI / AEI:		AEI.06.02: Promoción de la formalización de los establecimientos comerciales para los pobladores del distrito.					
Nombre del indicador:		Número de licencias de funcionamiento aprobadas					
Justificación:		Se contará con el registro de establecimientos con licencias de funcionamiento aprobadas en el distrito, la cual nos dan los índices de formalización y crecimiento económico local.					
Responsable del indicador:		Gerencia de Mantenimiento y Servicios Públicos					
Limitaciones del indicador:		Establecimientos comerciales evaden la fiscalización, generando información fluctuante.					
Método de cálculo:		Sumatoria de licencias de funcionamiento aprobadas					
Parámetro de medición:		Número		Sentido esperado del Indicador:		Ascendente	
Fuente y bases de datos:		Compendio Municipal					
	Valor de línea base	Valor Actual	Logros Esperados				
Año	2017	2018	2019	2020	2021	2022	2023
Valor	144	ND	165	180	295	300	310





FICHA TÉCNICA DEL INDICADOR

OEI / AEI:		AEI.06.03: Acciones de control y fiscalización de actividades económicas de manera oportuna en el distrito.					
Nombre del indicador:		Número de operativos de control de licencia de funcionamiento y comercio ambulatorio					
Justificación:		Se tendrá el número de operativos de control de las actividades económicas en el distrito para el bienestar del poblador.					
Responsable del indicador:		Sub Gerencia de Promoción y desarrollo Económico Local y Comercialización					
Limitaciones del indicador:		El comercio ambulatorio al ser masivo en el distrito dificulta la medición.					
Método de cálculo:		Sumatoria de operativos de control de licencia de funcionamiento y comercio ambulatorio					
Parámetro de medición:		Número	Sentido esperado del Indicador:		Ascendente		
Fuente y bases de datos:		Compendio Municipal					
	Valor de línea base	Valor Actual	Logros Esperados				
Año	2017	2018	2019	2020	2021	2022	2023
Valor	288	ND	475	475	300	320	350






FICHA TÉCNICA DEL INDICADOR

OEI / AEI:		AEI.06.04: Programas de fortalecimiento que agregan valor productivo a los agentes económicos del distrito.					
Nombre del indicador:		Número de agentes económicos que participan en el programa de fortalecimiento que agregan valor productivo en el distrito					
Justificación:		Contar con el número de agentes económicos que participan en programas de fortalecimiento y buscan agregar valor productivo en el distrito.					
Responsable del indicador:		Sub Gerencia de Promoción y desarrollo Económico Local y Comercialización					
Limitaciones del indicador:		No se identifica información para este indicador en documentos de uso institucional.					
Método de cálculo:		Total de agentes económicos que participan en el programa de fortalecimiento que agregan valor productivo en el distrito					
Parámetro de medición:		Número	Sentido esperado del Indicador:		Ascendente		
Fuente y bases de datos:		Informe de la Sub Gerencia de Promoción y Desarrollo Económico Local y Comercialización					
	Valor de línea base	Valor Actual	Logros Esperados				
Año	2017	2018	2019	2020	2021	2022	2023
Valor	ND	50	50	50	55	60	65





FICHA TÉCNICA DEL INDICADOR							
OEI / AEI:		OEI.07: Promover el desarrollo urbano territorial ordenado y sostenible en el distrito.					
Nombre del indicador:		Proporción de predios marginales, asentamientos improvisados o viviendas inadecuadas					
Justificación:		Este indicador es importante para obtener un panorama de la proporción de los predios marginales, asentamientos improvisados o viviendas inadecuadas existentes en el distrito, para mejorar el servicio a la población urbana y rural que vive en condiciones de pobreza, privaciones físicas y ambientales.					
Responsable del indicador:		Gerencia de Desarrollo Urbano					
Limitaciones del indicador:		Falta de catastro actualizado del DCGAL.					
Método de cálculo:		Sumatoria de predios marginales, asentamientos improvisados o viviendas inadecuadas/total de predios urbanos					
Parámetro de medición:		Porcentaje	Sentido esperado del indicador:		Descendente		
Fuente y bases de datos:		Informe de la GDU, SPU, SGCMB					
	Valor de línea base	Valor actual	Logros Esperados				
Año	2016	2018	2019	2020	2021	2022	2023
Valor	0.70	0.70	0.60	0.60	0.38	0.35	0.30





FICHA TÉCNICA DEL INDICADOR

OEI / AEI:		AEI.07.01: Plan de desarrollo urbano implementado en el distrito.					
Nombre del indicador:		Número de documentos de gestión para implementación del plan de desarrollo urbano					
Justificación:		La cantidad de documentos de gestión aprobados e implementados del plan de desarrollo urbano, es importante porque dichos documentos son instrumentos para desarrollar los procesos de ordenamiento territorial además de ser herramienta principal para definir políticas de gestión para promover el desarrollo urbano territorial ordenado y sostenible en el distrito.					
Responsable del indicador:		Gerencia de Desarrollo Urbano					
Limitaciones del indicador:		Ausencia de registro.					
Método de cálculo:		Sumatoria de documentos de gestión para implementación del plan de desarrollo urbano					
Parámetro de medición:		Número	Sentido esperado del indicador:		Ascendente		
Fuente y bases de datos:		Informe de la GDU					
	Valor de línea base	Valor actual	Logros Esperados				
Año	2018	2018	2019	2020	2021	2022	2023
Valor	15	15	6	7	2	2	2





FICHA TÉCNICA DEL INDICADOR

OEI / AEI:		AEI.07.02: Catastro actualizado en la jurisdicción del distrito.					
Nombre del indicador:		Porcentaje de predios catastrados del distrito					
Justificación:		El indicador de porcentaje de predios catastrados en el distrito de Gregorio Albarracín Lanchipa es útil provee de información respecto al saneamiento físico-legal, rectificación de linderos, inscripción registral, y/o subdivisión de lotes de sus predios, entre otros.					
Responsable del indicador:		Gerencia de Desarrollo Urbano; Gerencia de Asesoría Jurídica					
Limitaciones del indicador:		Falta de procedimiento de registro organizado y actualizado de los documentos de planificación urbana.					
Método de cálculo:		Sumatoria de predios catastrados / total de predios del distrito * 100					
Parámetro de medición:		Porcentaje	Sentido esperado del indicador:		Ascendente		
Fuente y bases de datos:		Base de datos de la SGCMB					
	Valor de línea base	Valor actual	Logros Esperados				
Año	2008	2018	2019	2020	2021	2022	2023
Valor	45.0	45.0	50.0	54.0	60.0	80.0	90.0





FICHA TÉCNICA DEL INDICADOR

OEI / AEI:		AEI.07.03: Espacios públicos recuperados y priorizados en beneficio del distrito.					
Nombre del indicador:		Porcentaje de espacios públicos recuperados en el distrito					
Justificación:		Es importante porque en el distrito existen varias zonas críticas ocupadas con usos inadecuados impidiendo el libre tránsito y dificultando el derecho de expresarse libremente de forma artística, deportiva y cultural de la población Albarracina; y es necesario medir el porcentaje de los espacios públicos recuperados.					
Responsable del indicador:		Gerencia de Desarrollo Urbano; Gerencia De Asesoría Jurídica					
Limitaciones del indicador:		Ausencia de implementación de registros y mapas de medición.					
Método de cálculo:		Número de espacios públicos recuperados/ total de espacios públicos identificados *100					
Parámetro de medición:		Porcentaje	Sentido esperado del indicador:		Ascendente		
Fuente y bases de datos:		Informe de la SGPU					
	Valor de línea base	Valor actual	Logros Esperados				
Año	2017	2018	2019	2020	2021	2022	2023
Valor	3	8	12	15	35	40	46





FICHA TÉCNICA DEL INDICADOR

OEI / AEI:		AEI.07.04: Asistencia técnica en desarrollo urbano de forma integral en beneficio de la población del distrito.					
Nombre del indicador:		Número de asistencias técnicas en desarrollo urbano en el distrito					
Justificación:		El indicador de número de asistencias técnicas en desarrollo urbano en el distrito, permite conocer si la entidad ha estado brindado apoyo técnico y trabajando en coordinación con los administrados y/o responsables de órganos y unidades orgánicas de la municipalidad en materia de desarrollo urbano territorial, considerando que es un punto clave para el desarrollo del DCGAL.					
Responsable del indicador:		Gerencia de Desarrollo Urbano					
Limitaciones del indicador:		La ausencia de un consolidado de asistencias técnicas realizadas por la municipalidad, sin embargo, se debe superada con el trabajo de consolidación del equipo técnico.					
Método de cálculo:		Sumatoria de asistencias técnicas en desarrollo urbano en el distrito					
Parámetro de medición:		Número	Sentido esperado del indicador:	Ascendente			
Fuente y bases de datos:		Informe de la SGPU					
	Valor de línea base	Valor actual	Logros Esperados				
Año	2018	2018	2019	2020	2021	2022	2023
Valor	2819	2819	2103	2125	800	820	850





FICHA TÉCNICA DEL INDICADOR

OEI / AEI:		AEI.07.05:Saneamiento físico legal de predios focalizados en el distrito.					
Nombre del indicador:		Porcentaje de predios de dominio público con saneamiento físico legal en el distrito					
Justificación:		Conocer el porcentaje de predios de dominio público con saneamiento físico legal en el distrito, es importante porque este procedimiento permite la regularización y formalización del derecho de propiedad, el saneamiento busca perfeccionar el derecho que se tiene sobre un bien para que quede apto para su inscripción en el registro, además es primordial en el distrito para una conducción del ordenamiento territorial.					
Responsable del indicador:		Gerencia de Desarrollo Urbano					
Limitaciones del indicador:		Inexistencia del catastro actualizado por ende desactualización de registro de predios a nivel de todo el distrito, omisión de información durante el proceso de registro de predios y la declaración de información dudosa por parte de la población.					
Método de cálculo:		Número de predios de dominio público con saneamiento físico legal del DCGAL/ total de predios del DCGAL * 100					
Parámetro de medición:		Porcentaje		Sentido esperado del indicador:	Ascendente		
Fuente y bases de datos:		Base de datos de la SGCMB					
	Valor de línea base	Valor actual	Logros Esperados				
Año	2016	2018	2019	2020	2021	2022	2023
Valor	61	64	67	69	69	70	71





FICHA TÉCNICA DEL INDICADOR

OEI / AEI:		OEI.08: Incrementar la oferta turística con enfoque cultural en el distrito.					
Nombre del indicador:		Número de establecimientos formales de servicios turísticos y/o relacionados a la cultura					
Justificación:		Es importante medir el número de establecimientos formales de servicios turísticos y/o relacionados a la cultura, para la participación de establecimientos turísticos que difundan y transmitan la vivencia cultural, que permitirá a la entidad tomar medidas y acciones como el Programa de Desarrollo Turístico, que permitan incrementar el turismo en el distrito.					
Responsable del indicador:		Gerencia de Mantenimiento y Servicios Públicos					
Limitaciones del indicador:		No se cuenta con un sistema de registro de establecimientos formales de servicios turísticos y/o relacionados con la cultura.					
Método de cálculo:		Total de establecimientos formales de servicios turísticos y/o relacionados a la cultura.					
Parámetro de medición:		Número	Sentido esperado del indicador:		Ascendente		
Fuente y bases de datos:		Base de datos de la SGPDELC					
	Valor de línea base	Valor actual	Logros Esperados				
Año	2018	2018	2019	2020	2021	2022	2023
Valor	10	10	10	20	10	12	15





FICHA TÉCNICA DEL INDICADOR

OEI / AEI:		AEI.08.01: Zonas monumentales y paisajísticas recuperadas en el distrito.					
Nombre del indicador:		Número de zonas monumentales y paisajísticas recuperadas en el distrito					
Justificación:		Es importante conocer el número de zonas monumentales y paisajísticas recuperadas en el distrito, estando que con la información la municipalidad puede programar y realizar intervenciones que incrementen la oferta turística con enfoque cultural en el distrito.					
Responsable del indicador:		Gerencia de Mantenimiento y Servicios Públicos					
Limitaciones del indicador:		No existe un registro adecuado de las zonas monumentales y paisajísticas del distrito.					
Método de cálculo:		Total de zonas monumentales y paisajísticas recuperadas en el distrito					
Parámetro de medición:		Número	Sentido esperado del indicador:		Ascendente		
Fuente y bases de datos:		Informe de la SGPDELC					
	Valor de línea base	Valor actual	Logros Esperados				
Año	2018	2018	2019	2020	2021	2022	2023
Valor	1	1	1	3	2	2	2





FICHA TÉCNICA DEL INDICADOR							
OEI / AEI:		AEI.08.02: Asistencia técnica para el incremento del turismo sostenible en el distrito.					
Nombre del indicador:		Número de recursos turísticos que brindan los servicios turísticos públicos adecuados.					
Justificación:		Es importante conocer el número de recursos turísticos que brindan los servicios turísticos públicos adecuados, debidamente registrados que reciben asistencia técnica en el distrito, lo que fortalece el logro de incrementar la oferta turística ya que es necesario la intervención de los operadores turísticos.					
Responsable del indicador:		Gerencia de Mantenimiento y Servicios Públicos					
Limitaciones del indicador:		Los recursos u operadores turísticos no se encuentran debidamente registrados.					
Método de cálculo:		Sumatoria de recursos turísticos que brindan los servicios turísticos públicos adecuados					
Parámetro de medición:		Número	Sentido esperado del indicador:	Ascendente			
Fuente y bases de datos:		Base de datos SGPDELC					
	Valor de línea base	Valor actual	Logros Esperados				
Año	2018	2018	2019	2020	2021	2022	2023
Valor	6	6	8	10	10	11	12





FICHA TÉCNICA DEL INDICADOR

OEI / AEI:		AEI.08.03: Programa de desarrollo turístico implementado en el distrito.					
Nombre del indicador:		Número de programas de desarrollo turístico aprobados					
Justificación:		El indicador del número de programas de desarrollo turístico aprobados para el distrito, es importante porque permite realizar el seguimiento de la ejecución de estos, considerando que el potencial turístico requiere ser difundido y conocido para incrementar la oferta turística con enfoque cultural en el distrito.					
Responsable del indicador:		Gerencia de Mantenimiento y Servicios Públicos					
Limitaciones del indicador:		No se tiene histórico de programas de desarrollo turístico desarrollados por la municipalidad para el distrito lo que dificulta el cálculo de su implementación.					
Método de cálculo:		Número de actividades ejecutadas del programa de desarrollo turístico/ total de actividades del programa de desarrollo turístico*100					
Parámetro de medición:		Número	Sentido esperado del indicador:	Ascendente			
Fuente y bases de datos:		Informe de la SGPDELC					
	Valor de línea base	Valor actual	Logros Esperados				
Año	2018	2018	2019	2020	2021	2022	2023
Valor	0	0	0	1	1	1	1





FICHA TÉCNICA DEL INDICADOR

OEI / AEI:		OEI.09: Mejorar las condiciones de habitabilidad en el distrito.					
Nombre del indicador:		Porcentaje de espacios públicos por habitante en las zonas urbanas					
Justificación:		El indicador se encuentra alineado con la acción estratégica y permite identificar la necesidad de espacios públicos que se necesita para mejorar las condiciones de habitabilidad en el distrito.					
Responsable del indicador:		Gerencia de Desarrollo Urbano					
Limitaciones del indicador:		No se identifica data para este indicador en los instrumentos de uso institucional.					
Método de cálculo:		Número de m2 de espacios públicos necesarios por habitante en las zonas urbanas/total de espacios públicos por habitante en las zonas urbanas*100					
Parámetro de medición:		Porcentaje	Sentido esperado del indicador:		Descendente		
Fuente y bases de datos:		Informe de la Gerencia de Desarrollo Urbano					
	Valor de línea base	Valor actual	Logros Esperados				
Año	2017	2018	2019	2020	2021	2022	2023
Valor	35.5	ND.	34.2	33.4	32.8	31.1	30.0





PLAN ESTRATÉGICO INSTITUCIONAL AMPLIADO 2019 - 2023
Municipalidad Distrital Coronel Gregorio Albarracín Lanchipa



FICHA TÉCNICA DEL INDICADOR

OEI / AEI:		AEI.09.01: Saneamiento básico con calidad en beneficio de la población del distrito.					
Nombre del indicador:		Porcentaje de viviendas particulares con ocupantes presentes, con déficit de agua y saneamiento básico					
Justificación:		El indicador se encuentra alineado con la acción estratégica y permite identificar la brecha de intervención sobre el déficit de agua y saneamiento básico.					
Responsable del indicador:		Gerencia de Desarrollo Urbano /Gerencia de Ejecución de Inversiones.					
Limitaciones del indicador:		La línea base del indicador denota falta de medición en los últimos periodos, lo que dificulta su proyección.					
Método de cálculo:		Número de viviendas particulares con ocupantes presentes, con déficit de agua y saneamiento básico/total de viviendas particulares con ocupantes presentes*100					
Parámetro de medición:		Porcentaje	Sentido esperado del indicador:	Descendente			
Fuente y bases de datos:		-Informe de la Gerencia de Desarrollo Urbano/Gerencia de Ejecución de Inversiones.					
	Valor de línea base	Valor actual	Logros Esperados				
Año	2007	2018	2019	2020	2021	2022	2023
Valor	6.3	ND.	5	4.8	4.7	4.5	4.3





FICHA TÉCNICA DEL INDICADOR

OEI / AEI:		AEI.09.02: Conexión del agua potable en beneficio de la población del distrito.					
Nombre del indicador:		Porcentaje de población urbana sin acceso al servicio de agua mediante red pública o pileta pública					
Justificación:		El indicador se encuentra alineado con la acción estratégica y permite identificar la brecha que dará referencia de intervención por parte de la MDCGAL.					
Responsable del indicador:		Gerencia de Desarrollo Urbano					
Limitaciones del indicador:		No se identifica información específica distrital para este indicador en el documento fuente.					
Método de cálculo:		Número de población urbana sin acceso al servicio de agua mediante red pública o pileta pública/ total de población urbana*100					
Parámetro de medición:		Porcentaje	Sentido esperado del indicador:		Descendente		
Fuente y bases de datos:		Censo Estadístico INEI					
	Valor de línea base	Valor actual	Logros Esperados				
Año	2017	2018	2019	2020	2021	2022	2023
Valor	10.8	ND.	10.4	10.1	9.9	9.7	9.5





FICHA TÉCNICA DEL INDICADOR

OEI / AEI:		OEI.10: Promover la gestión ambiental del distrito.					
Nombre del indicador:		Porcentaje de la implementación de un sistema de disposición final de los residuos sólidos municipales (relleno sanitario).					
Justificación:		El indicador se encuentra alineado con la acción estratégica y permite identificar la brecha de intervención para la implementación de un sistema de disposición final de residuos sólidos.					
Responsable del indicador:		Gerencia de Mantenimiento y Servicios Públicos					
Limitaciones del indicador:		No se identifica medición específica y periódica de ámbito distrital para este indicador.					
Método de cálculo:		Número de actividades ejecutadas para la implementación de un sistema de disposición final*100					
Parámetro de medición:		Porcentaje		Sentido esperado del indicador:		Ascendente	
Fuente y bases de datos:		Informe del Equipo Funcional de Salud y Gestión Ambiental					
	Valor de línea base	Valor actual	Logros Esperados				
Año	2017	2018	2019	2020	2021	2022	2023
Valor	0.0	0.0	10.0	20.0	10.0	15.0	20.0





FICHA TÉCNICA DEL INDICADOR

OEI / AEI:		AEI.10.01: Sistema de segregación en la fuente y recolección selectiva de residuos sólidos en el distrito.					
Nombre del indicador:		Número de toneladas de residuos sólidos inorgánicos recuperados por segregación en la fuente de origen					
Justificación:		El indicador se encuentra alineado con la acción estratégica y permite identificar el crecimiento en el proceso de segregación en la fuente de origen.					
Responsable del indicador:		Gerencia de Mantenimiento y Servicios Públicos					
Limitaciones del indicador:		No se identifica limitaciones para el indicador.					
Método de cálculo:		Sumatoria de toneladas de residuos sólidos inorgánicos recuperados por segregación en la fuente de origen					
Parámetro de medición:		Número		Sentido esperado del indicador:	Ascendente		
Fuente y bases de datos:		Informe del Equipo Funcional de Salud y Gestión Ambiental					
	Valor de línea base	Valor actual	Logros Esperados				
Año	2017	2018	2019	2020	2021	2022	2023
Valor	143	178	194	208	222	241	245





FICHA TÉCNICA DEL INDICADOR							
OEI / AEI:		AEI.10.02: Manejo integral de residuos sólidos para la población del distrito.					
Nombre del indicador:		Porcentaje de la población de zonas rurales atendidas por un adecuado servicio de limpieza pública (recolección)					
Justificación:		El indicador se encuentra alineado con la acción estratégica y permite identificar la necesidad de atención en zonas rurales para un manejo integral de residuos sólidos.					
Responsable del indicador:		Gerencia de Mantenimiento y Servicios Públicos					
Limitaciones del indicador:		No se identifica esta información en documentos de uso institucional.					
Método de cálculo:		Número de población rural atendida por un adecuado servicio de limpieza pública/total de población rural*100					
Parámetro de medición:		Porcentaje	Sentido esperado del indicador:		Ascendente		
Fuente y bases de datos:		Informe del Equipo Funcional de Salud y Gestión Ambiental					
	Valor de línea base	Valor actual	Logros Esperados				
Año	2017	2018	2019	2020	2021	2022	2023
Valor	ND.	65.0	69.0	74.0	10	11	12





FICHA TÉCNICA DEL INDICADOR


OEI / AEI:		AEI.10.03: Mantenimiento y conservación permanente de áreas verdes de uso público en el distrito.					
Nombre del indicador:		Cantidad de áreas verdes con conservación por m2, de plazas, parques, parques zonales, jardines y óvalos, bermas, alamedas y avenidas					
Justificación:		El indicador se encuentra alineado con la acción estratégica y permite identificar el avance en la cobertura de conservación de áreas verdes.					
Responsable del indicador:		Gerencia de Mantenimiento y Servicios Públicos					
Limitaciones del indicador:		Este indicador se encuentra desagregado en distintas estadísticas en el documento institucional.					
Método de cálculo:		Total de áreas verdes con conservación por m2, plazas, parques, parques zonales, jardines y óvalos, bermas, alamedas y avenidas					
Parámetro de medición:		Cantidad	Sentido esperado del indicador:		Ascendente		
Fuente y bases de datos:		Informe del Equipo Funcional de Salud y Gestión Ambiental					
	Valor de línea base	Valor actual	Logros Esperados				
Año	2017	2018	2019	2020	2021	2022	2023
Valor	256644	ND.	260000	261000	262500	270000	272000





FICHA TÉCNICA DEL INDICADOR

OEI / AEI:		AEI.10.04: Plan anual de evaluación y fiscalización ambiental implementada en beneficio del distrito.					
Nombre del indicador:		Porcentaje de implementación del plan anual de evaluación y fiscalización					
Justificación:		El indicador se encuentra alineado con la acción estratégica y permite identificar el avance en la implementación de un plan anual de evaluación y fiscalización.					
Responsable del indicador:		Gerencia de Mantenimiento y Servicios Públicos					
Limitaciones del indicador:		No se identifica este indicador en documentos de uso institucional.					
Método de cálculo:		Número de actividades ejecutadas del plan anual de evaluación y fiscalización/ total de actividades programadas en el plan anual de evaluación y fiscalización * 100					
Parámetro de medición:		Porcentaje	Sentido esperado del indicador:		Ascendente		
Fuente y bases de datos:		Informe del Equipo Funcional de Salud y Gestión Ambiental					
	Valor de línea base	Valor actual	Logros Esperados				
Año	2018	2018	2019	2020	2021	2022	2023
Valor	62.0	62.0	75.0	85.0	85.0	88.0	90.0





FICHA TÉCNICA DEL INDICADOR

OEI / AEI:		AEI.10.05: Asistencia oportuna en gestión ambiental a los ciudadanos del distrito.					
Nombre del indicador:		Número de campañas de concientización ambiental/concurso de iniciativas de cuidado del medio ambiente/charlas educativas/atención y apoyo a denuncias ambientales de la población					
Justificación:		El indicador se encuentra alineado con la acción estratégica y permite identificar el nivel de asistencia para una gestión ambiental oportuna.					
Responsable del indicador:		Gerencia de Mantenimiento y Servicios Públicos					
Limitaciones del indicador:		El indicador se encuentra desagregado en diferentes estadísticas en el documento fuente.					
Método de cálculo:		Sumatoria de campañas de concientización ambiental/concurso de iniciativas de cuidado del medio ambiente/charlas educativas/atención y apoyo a denuncias ambientales de la población					
Parámetro de medición:		Número	Sentido esperado del indicador:		Ascendente		
Fuente y bases de datos:		Informe del Equipo Funcional de Salud y Gestión Ambiental					
	Valor de línea base	Valor actual	Logros Esperados				
Año	2017	2018	2019	2020	2021	2022	2023
Valor	4	ND.	5	5	15	18	20



FICHA TÉCNICA DEL INDICADOR


OEI / AEI:		OEI.11: Protección de la población y sus medios de vida frente a peligros de origen natural y antrópicos.					
Nombre del indicador:		Porcentaje de servicios públicos con mayores niveles de seguridad frente a peligros					
Justificación:		El indicador se encuentra alineado con la acción estratégica y permite identificar el grado de seguridad con que cuenta los servicios públicos, datos que nos permitirán tomar medidas de prevención y contingencia.					
Responsable del indicador:		Gerencia de Desarrollo Urbano					
Limitaciones del indicador:		El indicador se encuentra desagregado en diferentes estadísticas en el documento fuente.					
Método de cálculo:		Número de servicios públicos con mayores niveles de seguridad frente a peligros / total de servicios públicos*100					
Parámetro de medición:		Porcentaje	Sentido esperado del indicador:		Ascendente		
Fuente y bases de datos:		Informe del Equipo Funcional de Gestión de Riesgo de Desastres					
	Valor de línea base	Valor actual	Logros Esperados				
Año	2017	2018	2019	2020	2021	2022	2023
Valor	ND.	ND.	30.0	35.5	15.0	16.0	17.0





FICHA TÉCNICA DEL INDICADOR

OEI / AEI:		AEI.11.01: Estudios para establecer el riesgo a nivel territorial.					
Nombre del indicador:		Número de zonas vulnerables con evaluaciones de riesgo de desastre					
Justificación:		El indicador, induce e identifica la necesidad de tener un registro de zonas vulnerables con su respectiva evaluación, considerando que este distrito se encuentra en una zona sísmica y en la parte costa del país; y que en los últimos años se ha tenido diversos eventos meteorológicos.					
Responsable del indicador:		Gerencia de Desarrollo Urbano					
Limitaciones del indicador:		Faltan estudios especializados para evaluar y determinar las zonas vulnerables de riesgo de desastre.					
Método de cálculo:		Total de zonas vulnerables con evaluaciones de riesgo de desastre					
Parámetro de medición:		Número	Sentido esperado del indicador:		Ascendente		
Fuente y bases de datos:		Informe del Equipo Funcional de Gestión de Riesgo de Desastres					
	Valor de línea base	Valor actual	Logros Esperados				
Año	2018	2018	2019	2020	2021	2022	2023
Valor	0	0	3	3	1	1	2





FICHA TÉCNICA DEL INDICADOR

OEI / AEI:		AEI.11.02: Incorporación de la GRD en la ocupación y uso del territorio.					
Nombre del indicador:		Número de edificaciones que cumplen con la normatividad de seguridad en edificaciones					
Justificación:		El indicador, se encuentra en articulación con la acción y permite tener un registro de carácter preventivo ante un riesgo de desastre, también nos podría permitir mapear zonas con más vulnerabilidad.					
Responsable del indicador:		Gerencia de Desarrollo Urbano					
Limitaciones del indicador:		Son estudios que requieren constante actualización, por lo que un resulta difícil tener un registro actualizado.					
Método de cálculo:		Total de edificaciones que cumplen con la normatividad de seguridad en edificaciones.					
Parámetro de medición:		Número	Sentido esperado del indicador:		Ascendente		
Fuente y bases de datos:		Informe de la Sub Gerencia de Planeamiento Urbano					
	Valor de línea base	Valor actual	Logros Esperados				
Año	2018	2018	2019	2020	2021	2022	2023
Valor	213	213	250	262	270	275	280





FICHA TÉCNICA DEL INDICADOR

OEI / AEI:		AEI.11.03: Programas de formación de ciudadanos con conocimiento en Gestión de Riesgo de Desastres-GRD y Adaptación al Cambio Climático-ACC.					
Nombre del indicador:		Número de brigadas de defensa civil					
Justificación:		El indicador se encuentra en articulación con la acción y permite tener un registro con los agentes de apoyo ante un de desastre.					
Responsable del indicador:		Gerencia de Desarrollo Urbano					
Limitaciones del indicador:		No se encuentran limitaciones para este indicador					
Método de cálculo:		Total de brigadas de defensa civil formadas					
Parámetro de medición:		Número	Sentido esperado del indicador:		Ascendente		
Fuente y bases de datos:		Informe del Equipo Funcional de Gestión de Riesgo de Desastres					
	Valor de línea base	Valor actual	Logros Esperados				
Año	2017	2018	2019	2020	2021	2022	2023
Valor	ND.	10	10	12	12	15	17





FICHA TÉCNICA DEL INDICADOR							
OEI / AEI:		AEI.11.04: Implementación adecuada de medidas de protección frente a peligros.					
Nombre del indicador:		Número de sistema de alerta temprana instalados					
Justificación:		El indicador se encuentra en articulación con la acción y permite identificar los sistemas preventivos ante un posible evento de desastre.					
Responsable del indicador:		Gerencia de Desarrollo Urbano					
Limitaciones del indicador:		No se encuentran limitaciones para este indicador.					
Método de cálculo:		Total de sistemas de alerta temprana instalados en el distrito					
Parámetro de medición:		Número	Sentido esperado del indicador:	Ascendente			
Fuente y bases de datos:		Informe del Equipo Funcional de Gestión de Riesgo de Desastres					
	Valor de línea base	Valor actual	Logros Esperados				
Año	2017	2018	2019	2020	2021	2022	2023
Valor	1	ND.	1	2	2	2	2





FICHA TÉCNICA DEL INDICADOR

OEI / AEI:		AEI.11.05: Implementación adecuada de servicios públicos seguros.					
Nombre del indicador:		Número de establecimientos de salud en zonas altamente expuestas a peligros con medidas de seguridad					
Justificación:		El indicador se encuentra en articulación con la acción y nos permite identificar que centros de salud en zonas altamente expuestas a peligros cuentan con medidas de seguridad necesarias para la atención a la ciudadanía ante un posible desastre.					
Responsable del indicador:		Gerencia de Desarrollo Urbano					
Limitaciones del indicador:		Actualmente no se encuentra con un histórico disponible.					
Método de cálculo:		Total de establecimientos de salud en zonas altamente expuestas a peligros con medidas de seguridad					
Parámetro de medición:		Número	Sentido esperado del indicador:		Ascendente		
Fuente y bases de datos:		Informe del Equipo Funcional de Gestión de Riesgo de Desastres					
	Valor de línea base	Valor actual	Logros Esperados				
Año	2017	2018	2019	2020	2021	2022	2023
Valor	0	0	2	2	2	2	2





FICHA TÉCNICA DEL INDICADOR							
OEI / AEI:		AEI.11.06: Capacidad instalada para la preparación y respuesta frente a emergencias y desastres.					
Nombre del indicador:		Porcentaje del presupuesto institucional destinado a la mejora de la capacidad instalada para la preparación y respuesta frente a emergencias y desastres					
Justificación:		El indicador se encuentra en articulación con la acción y nos permite identificar la cantidad de presupuesto institucional con el que se dispone en atención al riesgo de desastre.					
Responsable del indicador:		Gerencia de Desarrollo Urbano					
Limitaciones del indicador:		El indicador se puede determinar pero no es medido periódicamente.					
Método de cálculo:		Total de presupuesto institucional destinado a la optimización de la capacidad instalada para la preparación y respuesta frente a emergencias y desastres/total del presupuesto institucional*100					
Parámetro de medición:		Número	Sentido esperado del indicador:		Ascendente		
Fuente y bases de datos:		Informe del Equipo Funcional de Gestión de Riesgo de Desastres					
	Valor de línea base	Valor actual	Logros Esperados				
Año	2017	2018	2019	2020	2021	2022	2023
Valor	0	0.06	0.07	0.09	0.10	0.11	0.12





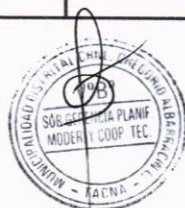
FICHA TÉCNICA DEL INDICADOR

OEI / AEI:	AEI.11.07: Instrumentos estratégicos desarrollados para la gestión del riesgo de desastres.						
Nombre del indicador:	Número de documentos técnicos aprobados						
Justificación:	El indicador se encuentra en articulación con la acción y nos permite identificar la cantidad de documentos aprobados con el que se dispone para la acción frente a un evento de desastre.						
Responsable del indicador:	Gerencia de Desarrollo Urbano						
Limitaciones del indicador:	No se identifica limitaciones para este indicador.						
Método de cálculo:	Sumatoria de documentos técnicos aprobados						
Parámetro de medición:	Número	Sentido esperado del indicador:	Ascendente				
Fuente y bases de datos:	Informe del Equipo Funcional de Gestión de Riesgo de Desastres						
	Valor de línea base	Valor actual	Logros Esperados				
Año	2017	2018	2019	2020	2021	2022	2023
Valor	1	2	5	5	1.0	2.0	2.0





FICHA TÉCNICA DEL INDICADOR							
OEI / AEI:		OEI.12: Mejorar el servicio de transporte y tránsito en el distrito.					
Nombre del indicador:		Número de transportistas que brindan servicio adecuado en el distrito					
Justificación:		El indicador se encuentra en articulación con la acción y nos permite identificar la cantidad de transportistas que brindan un servicio adecuado, pudiendo así intervenir sobre los transportistas que brindan un servicio inadecuado.					
Responsable del indicador:		Gerencia de Desarrollo Urbano					
Limitaciones del indicador:		No se identifica data de este indicador en documentos de uso institucional.					
Método de cálculo:		Sumatoria de transportistas que brindan servicio adecuado en el distrito					
Parámetro de medición:		Número	Sentido esperado del indicador:	Ascendente			
Fuente y bases de datos:		Informe de la Sub Gerencia de Transporte y Seguridad					
	Valor de línea base	Valor actual	Logros Esperados				
Año	2018	2018	2019	2020	2021	2022	2023
Valor	28	28	32	32	28	30	32





PLAN ESTRATÉGICO INSTITUCIONAL AMPLIADO 2019 - 2023
Municipalidad Distrital Coronel Gregorio Albarracín Lanchipa



FICHA TÉCNICA DEL INDICADOR

OEI / AEI:		AEI.12.01: Seguridad vial integral en beneficio de la población del distrito.					
Nombre del indicador:		Número de operativos de vehículos menores en el distrito					
Justificación:		El indicador se encuentra en articulación con la acción y nos permite identificar la cantidad de operativos que se realizan a los vehículos menores; así mediante una evaluación identificar la brecha a implementar.					
Responsable del indicador:		Gerencia de Desarrollo Urbano					
Limitaciones del indicador:		No se identifica limitaciones para el indicador.					
Método de cálculo:		Sumatoria de operativos de vehículos menores en el distrito					
Parámetro de medición:		Número	Sentido esperado del indicador:		Ascendente		
Fuente y bases de datos:		Informe de la Sub Gerencia de Transporte y Seguridad					
	Valor de línea base	Valor actual	Logros Esperados				
Año	2017	2018	2019	2020	2021	2022	2023
Valor	55	160	168	168	155	160	165



GERENCIA DE PLANEAMIENTO Y PRESUPUESTO
Sub Gerencia de Planificación, Modernización y Cooperación Técnica



FICHA TÉCNICA DEL INDICADOR

OEI / AEI:	AEI.12.02: Ordenamiento integral del transporte público (vehículos menores) en beneficio del distrito.						
Nombre del indicador:	Número de autorizaciones otorgadas en el distrito						
Justificación:	El indicador se encuentra en articulación con la acción y nos permite identificar qué cantidad de transportistas están formalizados; para así poder intervenir sobre los transportistas informales.						
Responsable del indicador:	Gerencia de Desarrollo Urbano						
Limitaciones del indicador:	No se identifica este indicador en documentos de uso institucional.						
Método de cálculo:	Sumatoria de autorizaciones vigentes de vehículos de servicios de transporte regular de personas						
Parámetro de medición:	Número	Sentido esperado del indicador:	Ascendente				
Fuente y bases de datos:	Informe de la Sub Gerencia de Transporte y Seguridad						
	Valor de línea base	Valor actual	Logros Esperados				
Año	2017	2018	2019	2020	2021	2022	2023
Valor	ND	200	360	360	360	360	360





FICHA TÉCNICA DEL INDICADOR

OEI / AEI:	AEI.12.03: Red vial vehicular y peatonal implementado en el distrito.						
Nombre del indicador:	Número de documentos para gestión de mantenimiento vial						
Justificación:	El indicador se encuentra en articulación con la acción y nos permite identificar la necesidad de intervención para contar con una red vial y peatonal integral.						
Responsable del indicador:	Gerencia de Desarrollo Urbano						
Limitaciones del indicador:	No se identifica limitaciones del indicador.						
Método de cálculo:	Sumatoria de documentos para gestión de mantenimiento vial						
Parámetro de medición:	Número	Sentido esperado del indicador:	Ascendente				
Fuente y bases de datos:	Informe de la Sub Gerencia de Transporte y Seguridad						
	Valor de línea base	Valor actual	Logros Esperados				
Año	2017	2018	2019	2020	2021	2022	2023
Valor	0	0	5	5	25	27	30

