



MUNICIPALIDAD DISTRICTAL  
CRNL. GREGORIO ALBARRACIN  
LANCHIPA

# MUNICIPALIDAD DISTRICTAL CORONEL GREGORIO ALBARRACÍN LANCHIPA

## PLAN ESTRATÉGICO INSTITUCIONAL PEI 2019-2022



*[Handwritten signature]*



**CONSTRUYENDO  
EL MEJOR DISTRITO**



**GERENCIA DE PLANEAMIENTO Y PRESUPUESTO**  
**Sub Gerencia de Planificación, Racionalización y Cooperación  
Técnica**





PERÚ

Presidencia  
del Consejo de MinistrosCentro Nacional  
de Planeamiento EstratégicoDIRECCIÓN NACIONAL DE  
COORDINACIÓN Y  
PLANIFICACIÓNCEPLAN  
Centro Nacional de Planeamiento EstratégicoFirmado digitalmente por  
RIVADENEIRA SANTA MARIA Amaro  
Angel FAU 20520594451 soft  
Director Nacional De Seguimiento Y  
Evaluación  
Motivo: Por encargo  
Fecha: 19.06.2019 12:54:06 -05:00

"Decenio de la Igualdad de Oportunidades para Mujeres y Hombres"  
"Año de la Lucha contra la Corrupción y la Impunidad"

San Isidro, 19 de Junio del 2019

OFICIO N° D000322-2019-CEPLAN-DNCP

Señor:

WILLIAMS FAUSTO CORRALES LAZO

Gerente de Planeamiento y Presupuesto

MUNICIPALIDAD DISTRITAL CORONEL GREGORIO ALBARRACIN LANCHIPA

AVENIDA MUNICIPAL S/N -, TACNA-TACNA-CORONEL GREGORIO ALBARRACIN

Presente.-

Asunto : Verificación y validación del proyecto Plan Estratégico Institucional 2019 - 2022 de la Municipalidad Distrital Coronel Gregorio Albarracín Lanchipa (Expediente 2019-0001203).

Referencia : Correo electrónico (Expediente 2019-0001203).

De mi consideración:

Me dirijo a usted para saludarlo cordialmente y en atención al correo electrónico de la referencia, por el cual solicitan el Informe Técnico del **Plan Estratégico Institucional PEI 2019 - 2022 de la Municipalidad Distrital Coronel Gregorio Albarracín Lanchipa**, por parte del CEPLAN, en marco a lo dispuesto en la Directiva N°001-2017-CEPLAN/PCD.

Sobre el particular, se comunica que los especialistas a cargo de brindar la asistencia técnica, previa revisión de la articulación del contenido y la estructura del plan estratégico señalado, han elaborado el **Informe Técnico N°D000180-2019-CEPLAN/DNCPPEI** que se adjunta al presente, con la finalidad de continuar con los trámites correspondientes para su aprobación mediante acto resolutivo y disponer su publicación en el Portal de Transparencia Estándar de la entidad.

Finalmente, se felicita el esfuerzo para el desarrollo del proceso de planeamiento estratégico institucional del equipo técnico y a la Alta Dirección al liderar la elaboración del Plan Estratégico Institucional de su institución.

Aprovecho la ocasión para expresarle las muestras de mi consideración y estima.

Atentamente,



Esta es una copia auténtica imprimible de un documento electrónico archivado en la Presidencia del Consejo de Ministros, aplicando lo dispuesto por el Art. 25 de D.S. 070-2013-PCM y la Tercera Disposición Complementaria Final del D.S. 026-2016-PCM. Su autenticidad e integridad pueden ser contrastadas a través de la siguiente dirección web: <https://sistemas.ceplan.gob.pe/consultasgd/register/verifica> e ingresando la siguiente clave: FNT9VLD

EL PERÚ PRIMERO

137





Municipalidad Distrital  
Crnl. Gregorio Albarracín L.

"Año de la Lucha Contra la Corrupción y la Impunidad"

**GAI**  
**Construyendo**  
**el Mejor Distrito**

## RESOLUCIÓN DE ALCALDÍA

**N° 099-2019-A/MDCGAL**

Crnl. Gregorio Albarracín Lanchipa, 04 de julio del 2019.

### VISTO:

El Informe Técnico N° D000180-2019-CEPLAN-DNCPPEI, Informe N° 243-2019-SGPRCT-GPP/MDCGAL, Informe N° 1134-2019-GPP/MDCGAL, Informe N° 461-2019-MMC-GA/GM/A/MDCGAL, respecto a la aprobación del Plan Estratégico Institucional PEI 2019-2022 de la Municipalidad Distrital Coronel Gregorio Albarracín Lanchipa, y;

### CONSIDERANDO:

Que, la Municipalidad Distrital Coronel Gregorio Albarracín Lanchipa, como ente de Gobierno Local goza de autonomía política, económica y administrativa en los asuntos de su competencia conforme lo dispone el artículo 194° de la Constitución Política del Estado, modificado por el artículo único de la Ley de Reforma Constitucional Ley N° 27680 y en concordancia con el artículo II del Título Preliminar de la Ley N° 27972 Ley Orgánica de Municipalidades, y normas concordantes.

Que, el artículo 38° de la Ley Orgánica de Municipalidades, cita: "El ordenamiento jurídico de las municipalidades está constituido por las normas emitidas por los órganos de gobierno y administración municipal, de acuerdo al ordenamiento jurídico nacional. Las normas y disposiciones municipales se rigen por los principios de exclusividad, territorialidad, legalidad y simplificación administrativa, sin perjuicio de la vigencia de otros principios generales del derecho administrativo".

Que, en el marco de la Ley N° 30823, mediante la cual se delegó en el Poder Ejecutivo la facultad de legislar respecto de, entre otras materias, modernización de la gestión del Estado, el Poder Ejecutivo aprobó y publicó el Decreto Legislativo N° 1432, Decreto Legislativo que modifica el Decreto Legislativo N° 1252, Decreto Legislativo que crea el Sistema Nacional de Programación Multianual y Gestión de Inversiones y deroga la Ley N° 27293 Ley del Sistema Nacional de Inversión Pública; el Decreto Legislativo N° 1439, Decreto Legislativo del Sistema Nacional de Abastecimiento; y el Decreto Legislativo N° 1440, Decreto Legislativo del Sistema Nacional de Presupuesto Público, normas que establecen la articulación de los sistemas administrativos bajo su ámbito con el Sistema Nacional de Planeamiento Estratégico.

Que, el Decreto Legislativo N° 1440, Decreto Legislativo del Sistema Nacional de Presupuesto Público, plasma en su artículo 7°, numeral 7.3 respecto a las responsabilidades del Titular de la Entidad, lo siguiente: "1. Efectuar la gestión presupuestaria en las fases de programación multianual, formulación, aprobación, ejecución y evaluación, y el control del gasto, de conformidad con el presente Decreto Legislativo, las Leyes de Presupuesto del Sector Público y las disposiciones que emita la Dirección General de Presupuesto Público, en el marco de los principios de legalidad y presunción de veracidad. 2. Conducir la gestión presupuestaria hacia el logro de las metas de productos y resultados priorizados establecidos en las Leyes Anuales de Presupuesto del Sector Público, en coordinación con el responsable de los Programas Presupuestales, según sea el caso. 3. Determinar las prioridades de gasto de la Entidad en el marco de sus objetivos estratégicos institucionales que conforman su Plan Estratégico Institucional (PEI), y sujetándose a la normatividad vigente".

Que, el artículo 42° de la Ley N° 27783, Ley de Bases de la Descentralización, establece que es competencia exclusiva de las municipalidades planificar y promover el desarrollo urbano y rural de su circunscripción y ejecutar los planes correspondientes.

Que, mediante Decreto Supremo N° 004-2013-PCM, se aprobó la Política Nacional de Modernización de la Gestión Pública, que establece como el primer pilar de la gestión pública orientada a resultados a las políticas públicas, los planes estratégicos y operativos, señalando que el CEPLAN debe brindar a todos los niveles de gobierno, las políticas priorizadas del gobierno y los lineamientos requeridos para la articulación entre políticas y planes.

Que, mediante Decreto Legislativo N° 1088, Ley del Sistema Nacional de Planeamiento Estratégico y del Centro Nacional de Planeamiento Estratégico, se crea el Centro Nacional de Planeamiento Estratégico - CEPLAN, como órgano rector y orientador del Sistema Nacional de Planeamiento Estratégico.

Que, mediante Resolución de Presidencia de Consejo Directivo N° 026-2017/CEPLAN/PCD se aprobó la Directiva N° 001-2017-CEPLAN/PCD, "Directiva para la actualización del Plan Estratégico de Desarrollo Nacional", que establece los lineamientos para la actualización del Plan Estratégico de Desarrollo Nacional, en el marco del ciclo de planeamiento estratégico para la mejora continua, señalando en su artículo 6° cuatro fases siguientes: Fase 1: El conocimiento integral de la realidad, Fase 2: El futuro deseado, Fase 3: Políticas y planes coordinados y Fase 4 : El seguimiento y la evaluación de políticas y planes para la mejora continua.

Que, la Cuarta Disposición Complementaria Transitoria de la Directiva N° 001-2017/CEPLAN/PCD, establece que la Presidencia del Consejo Directivo de CEPLAN aprueba las guías e instrumentos metodológicos necesarios para orientar la actualización de planes y políticas a diferentes niveles, considerando el ciclo de planeamiento estratégico para la mejora continua.





Municipalidad Distrital  
Cnrl. Gregorio Albarracín L.

"Año de la Lucha Contra la Corrupción y la Impunidad"

**GAI**  
Construyendo  
el Mejor Distrito

## RESOLUCIÓN DE ALCALDÍA N° 099-2019-A/MDCGAL

Cnrl. Gregorio Albarracín Lanchipa, 04 de julio del 2019.

Que, mediante Resolución de Presidencia de Concejo Directivo N° 033-2017/CEPLAN/PCD, de fecha 02 de Junio de 2017, se aprobó la Guía para el Planeamiento Institucional en el marco del ciclo de planeamiento estratégico para la mejora continua, aplicable para las entidades que integran el Sistema Nacional de Planeamiento Estratégico en los tres niveles de gobierno, la cual tiene por objetivo establecer las pautas para el planeamiento institucional que comprende la política y los planes que permite la elaboración o modificación del Plan Estratégico Institucional - PEI y el Plan Operativo Institucional - POI, en el marco del ciclo de planeamiento estratégico para la mejora continua.

Que, mediante Resolución de la Presidencia del Consejo Directivo N° 062-2017/CEPLAN/PCD, de fecha 23 de Noviembre del 2017, se modifica la Guía para el Planeamiento Institucional.

Que, mediante Informe Técnico N° D000180-2019-CEPLAN-DNCPPEI, de fecha 18 de junio del 2019, emitido por la Especialista en prospectiva Territorial del Centro Nacional de Planeamiento Estratégico - CEPLAN, sostiene que verifica y valida que el Plan Estratégico Institucional de la Municipalidad Distrital Coronel Gregorio Albarracín Lanchipa para el periodo 2019-2022, ha sido elaborado en aplicación a las orientaciones que establece la Directiva de actualización del Plan Estratégico de Desarrollo Nacional y Guía para el Planeamiento Institucional y conforme al resultado de la Matriz de Verificación; concluye otorgar opinión favorable para su aprobación.

Que, a través del Informe N° 243-2019-SGPRCT-GPP/MDCGAL, de fecha 02 de julio del 2019, la Sub Gerencia de Planificación, Racionalización y Cooperación Técnica informa a la Gerencia de Planeamiento y Presupuesto; que de acuerdo a las competencias funcionales de la Sub Gerencia y la validación del PEI formulado por la Municipalidad Distrital Coronel Gregorio Albarracín Lanchipa, mediante Informe Técnico del CEPLAN, remite el proyecto del Plan Estratégico Institucional PEI 2019-2022. La misma que es elevada con Informe N° 1134-2019-GPP/MDCGAL, de fecha 03 de julio del 2019, por la Gerencia de Planeamiento y Presupuesto, requiriendo su aprobación mediante acto resolutorio del Plan Estratégico Institucional POI 2019-2022 de la Municipalidad Distrital Coronel Gregorio Albarracín Lanchipa.

Que, el Informe N° 461-2019-MMC-GA/GM/A/MDCGAL, de fecha 04 de julio del 2019, la Gerencia de Asesoría Jurídica, manifiesta que el Plan Estratégico Institucional PEI 2019-2022 de la Municipalidad Distrital Coronel Gregorio Albarracín Lanchipa, se encuentra acorde a la directiva; por tanto, recomienda su aprobación mediante acto resolutorio.

Estando a las consideraciones antes expuestas y en uso de las facultades concedidas por el artículo 194° de la Constitución Política del Estado, Ley N° 27972 Ley Orgánica de Municipalidades, TUO de la Ley N° 27444 - Ley del Procedimiento Administrativo General, Decreto Legislativo N° 1440 - Decreto Legislativo del Sistema Nacional de Presupuesto Público y las visaciones correspondientes.

### SE RESUELVE:

**ARTÍCULO PRIMERO: APROBAR** el PLAN ESTRATÉGICO INSTITUCIONAL 2019-2022 de la Municipalidad Distrital Coronel Gregorio Albarracín Lanchipa, el mismo que forma parte integrante de la presente Resolución.

**ARTÍCULO SEGUNDO: ENCARGAR** a la Gerencia de Planeamiento y Presupuesto y demás áreas pertinentes, el cumplimiento de las acciones a desarrollar para la implementación del Instrumento de Gestión aprobado por la presente Resolución.

**ARTÍCULO TERCERO: NOTIFICAR**, la presente Resolución a las instancias correspondientes conforme a lo prescrito por Ley.

**ARTÍCULO CUARTO.- ENCARGAR** a la Sub Gerencia de Tecnologías de Información y Comunicación la publicación de la presente Resolución en el Portal Institucional de la Municipalidad Distrital Coronel Gregorio Albarracín Lanchipa.


**REGISTRESE, COMUNÍQUESE Y CÚMPLASE**

C.c. Arch.  
A  
GM  
GAJ  
GA  
GPP  
GSQII  
FJHH/



MUNICIPALIDAD DISTRITAL  
Cnrl. GREGORIO ALBARRACIN LANCHIPA  
**ARQ. ING. FREDDY J. HUASHUALDO HUANACUNI**  
ALCALDE





# PLAN ESTRATÉGICO INSTITUCIONAL PEI 2019 - 2022





## **CONCEJO MUNICIPAL**

**ARQ. FREDDY JAVIER HUASHUALDO HUANACUNI**

**Alcalde**

### **REGIDORES:**

**Arnold Enmanuel Corales Oblitas**

**Ing. Imelda Mariela Ticona Vargas**

**Tec. Pedro Colque Paucar**

**Tec. Julian Cuyutupac Caceres**

**Brandon Santiago Tisnado Mamani**

**Severina Nancy Chambi Vargas**

**C.P. Nancy Huanca Chambilla**

**C.D Ronald Guillermo Salas Pérez**

**Royer Santiago Machaca Mamani**

**Simeón Rosa Chambi**

**C.D Juan Carlos Zuñiga Eyzaguirre**







## **COMISIÓN DE PLANEAMIENTO**

ALCALDE DISTRITAL – PRESIDENTE

GERENTE MUNICIPAL - SECRETARIO TÉCNICO

GERENTE DE PLANEAMIENTO Y PRESUPUESTO

GERENTE DE ADMINISTRACIÓN

GERENTE DE DESARROLLO SOCIAL

GERENTE DE DESARROLLO URBANO

GERENTE DE MANTENIMIENTO Y SERVICIOS PÚBLICOS

GERENTE DE EJECUCIÓN DE INVERSIONES



GERENCIA DE PLANEAMIENTO Y PRESUPUESTO  
Sub Gerencia de Planificación, Racionalización y Cooperación Técnica





## **EQUIPO TÉCNICO**

- ❖ GERENCIA MUNICIPAL
- ❖ SUB GERENCIA DE FORMULACIÓN DE PROYECTOS
- ❖ SUB GERENCIA DE CEMENTERIO MUNICIPAL Y SERVICIOS FUNERARIOS
- ❖ SUB GERENCIA DE TECNOLOGÍAS DE INFORMACIÓN Y COMUNICACIÓN
- ❖ OFICINA DE PROCURADURÍA PÚBLICA MUNICIPAL
- ❖ GERENCIA DE ASESORÍA JURÍDICA
- ❖ GERENCIA DE PLANEAMIENTO Y PRESUPUESTO
- ❖ SUB GERENCIA DE PLANIFICACIÓN, RACIONALIZACIÓN Y COOP. TÉCNICA
- ❖ SUB GERENCIA DE PRESUPUESTO
- ❖ SUB GERENCIA DE PROGRAMACIÓN MULTIANUAL DE INVERSIONES
- ❖ GERENCIA DE SECRETARÍA GENERAL E IMAGEN INSTITUCIONAL
- ❖ SUB GERENCIA DE IMAGEN INSTITUCIONAL
- ❖ GERENCIA DE ADMINISTRACIÓN
- ❖ SUB GERENCIA DE LOGÍSTICA
- ❖ SUB GERENCIA DE RECURSOS HUMANOS
- ❖ SUB GERENCIA DE CONTABILIDAD
- ❖ SUB GERENCIA DE TESORERÍA
- ❖ GERENCIA DE DESARROLLO URBANO
- ❖ SUB GERENCIA DE PLANEAMIENTO URBANO
- ❖ SUB GERENCIA DE CATASTRO Y MARGESÍ DE BIENES
- ❖ SUB GERENCIA DE TRANSPORTES Y SEGURIDAD VIAL
- ❖ GERENCIA DE EJECUCIÓN DE INVERSIONES
- ❖ SUB GERENCIA DE ESTUDIOS
- ❖ SUB GERENCIA DE OBRAS
- ❖ SUB GERENCIA DE SUPERVISIÓN Y LIQUIDACIÓN DE PROYECTOS
- ❖ GERENCIA DE DESARROLLO SOCIAL Y SEGURIDAD
- ❖ SUB GERENCIA DE SEGURIDAD CIUDADANA
- ❖ GERENCIA DE MANTENIMIENTO Y SERVICIOS PÚBLICOS
- ❖ SUB GERENCIA DE PROMOCIÓN DEL DESARROLLO ECONÓMICO LOCAL Y COMERCIALIZACIÓN
- ❖ SUB GERENCIA DE EQUIPO MECÁNICO
- ❖ GERENCIA DE ADMINISTRACIÓN TRIBUTARIA
- ❖ UNIDAD DE EJECUCIÓN COACTIVA



**GERENCIA DE PLANEAMIENTO Y PRESUPUESTO**  
Sub Gerencia de Planificación, Racionalización y Cooperación Técnica





## **EQUIPO TÉCNICO DE PLANEAMIENTO ESTRATÉGICO PARA LA ELABORACIÓN DEL DOCUMENTO**

### **COORDINADOR RESPONSABLE DEL PROCESO**

Eco. Williams Fausto Corrales Loza

Gerente de Planeamiento y Presupuesto

### **MONITOR DEL PROCESO**

CPC. Carolina Elizabeth Narváez Idme

Sub Gerente de Planificación Racionalización y Cooperación Técnica

### **EQUIPO DE APOYO TÉCNICO**

Lic. David Renzo Urquiza Rosas

Ing. Ana Ruth Maldonado Segura

Abog. Cinthia del Pilar Berrios Lertora

Lic. Gregoria Nancy Bolaños Cruz



GERENCIA DE PLANEAMIENTO Y PRESUPUESTO  
Sub Gerencia de Planificación, Racionalización y Cooperación Técnica





## ÍNDICE

COMISIÓN DE PLANEAMIENTO ESTRATÉGICO .....	04
COMITÉ TÉCNICO .....	05
PRESENTACIÓN .....	08
MARCO LEGAL .....	10
1. DECLARACIÓN DE POLÍTICA INSTITUCIONAL .....	10
2. MISIÓN INSTITUCIONAL .....	11
3. OBJETIVOS ESTRATÉGICOS INSTITUCIONALES .....	12
4. ACCIONES ESTRATÉGICAS INSTITUCIONALES .....	13
5. RUTA ESTRATÉGICA .....	18
6. ANEXOS: .....	31
ANEXO B-1: MATRIZ DE ARTICULACIÓN DE PLANES .....	31
ANEXO B-2: MATRIZ DEL PLAN ESTRATÉGICO INSTITUCIONAL .....	45
ANEXO B-3: FICHA TÉCNICA DE INDICADORES .....	69







## PRESENTACIÓN

El Plan Estratégico Institucional PEI 2019-2022 de la Municipalidad Distrital Coronel Gregorio Albarracín Lanchipa, es un documento de gestión que se enmarca en los lineamientos señalados por la Directiva N°001-2017-CEPLAN/PCD "Directiva para la actualización del Plan Estratégico de Desarrollo Nacional" y la "Guía para el Planeamiento Institucional" modificada por Resolución de Presidencia de Consejo Directivo N° 053-2018-CEPLAN/PCD.

Por tanto, el PEI denota la estrategia adoptada por nuestra Institución; el mismo que tiene un periodo de vigencia de cuatro (04) años y desarrolla iniciativas diseñadas para producir mejoras en el bienestar de la población a la cual sirve, pudiendo así cumplir su misión institucional.

En el contexto de la Política Nacional de Modernización de la Gestión Pública; el Plan Estratégico Institucional PEI 2019-2022 - MDCGAL, se articula a las políticas establecidas en los diferentes niveles de gobierno, formulando así Objetivos Estratégicos Institucionales, Acciones Estratégicas, Indicadores y Metas anuales de acuerdo al periodo de vigencia, conteniendo doce (12) Objetivos Estratégicos, cuarenta y nueve (49) Acciones Estratégicas, la ruta estratégica y los anexos: B-1: Matriz de Articulación de Planes, B-2: Matriz del Planeamiento Estratégico Institucional y B-3: Ficha Técnica de Indicadores.

En tal sentido, este documento PEI es el resultado de un esfuerzo institucional conjunto, donde se demandó la determinación de plantear propuestas formales concretas para su desarrollo, destacando el trabajo de la Comisión y Equipo Técnico, designados mediante Resolución de Gerencia Municipal N° 127-2019-GM/MDCGAL, los mismos que participaron activamente en el consenso de priorización de los objetivos y acciones estratégicas, y la valoración del impacto de estos en el contexto institucional y territorial. Estando todas estas acciones orientadas a proponer una gestión por resultados en beneficio de nuestro Distrito Coronel Gregorio Albarracín Lanchipa.





## INTRODUCCIÓN

El Plan Estratégico Institucional PEI MDCGAL 2019-2022, es un instrumento de gestión que se desarrolla en la Fase del Planeamiento Institucional del Sistema Nacional de Planeamiento Estratégico – SINAPLAN; y se articula a la periodicidad de la programación del Plan Operativo Institucional POI; el mismo que a partir de este año en base a los lineamientos plasmados en la Guía citada debe tener un periodo de vigencia multianual no menor de tres (03) años, correspondiendo así formular el POI Multianual-MDCGAL 2020-2022. Estos dos documentos guardan relación vertical directa; teniendo que alinearse los objetivos estratégicos, acciones estratégicas e indicadores del PEI a este horizonte de tiempo, considerando para su formulación el ámbito de las competencias institucionales y la valoración del impacto deseado para el desarrollo del Distrito; la misma que para su identificación ha tenido la participación activa de todas las áreas de la Municipalidad Distrital Coronel Gregorio Albarracín Lanchipa.

En tal sentido, se estableció un orden de prioridad para los objetivos estratégicos institucionales y acciones estratégicas institucionales (Ruta de Estratégica), acción que orientará la asignación de recursos para la ejecución de las actividades operativas e inversiones del Plan Operativo Institucional POI Multianual MDCGAL 2020-2022.

El presente documento PEI, se ha estructurado en seis secciones que detallan el proceso del Plan Estratégico Institucional 2019-2022 de la Municipalidad Distrital Coronel Gregorio Albarracín Lanchipa, siendo: 1. Declaración de política institucional, 2. Misión institucional, 3. Objetivos Estratégicos Institucionales, 4. Acciones Estratégicas Institucionales, 5. Ruta Estratégica y 6. Anexos.

Para mayor detalle del documento de gestión, se ha trabajado la matriz de articulación del Plan de desarrollo Local Concertado y el PEI 2019-2022, conteniendo los objetivos y acciones estratégicas con sus respectivos indicadores y metas para los cuatro años y las unidades orgánicas responsables de su seguimiento.





## MARCO LEGAL

- Constitución Política del Perú.
- Ley N° 27972, Ley Orgánica de Municipalidades.
- Ley N° 27444, Ley de Procedimiento Administrativo General.
- Ley N° 27283 Ley de Bases de Descentralización.
- Ley N° 27658, Ley Marco de Modernización de la Gestión del Estado.
- Decreto Legislativo N° 1088, crea el Centro Nacional de Planeamiento Estratégico CEPLAN y el Sistema Nacional de Planeamiento Estratégico – SINAPLAN.
- Resolución de Presidencia de Consejo Directivo N° 00053-2018-CEPLAN/PCD, Guía para el Planeamiento Institucional.
- Ley N° 28411, Ley General del Sistema Nacional de Presupuesto.
- Ley N° 28056 - Ley Marco del Presupuesto Participativo.
- Ley N° 27806, ley de Transparencia y Acceso a la Información Pública, y su reglamento.
- Decreto Legislativo N° 1252, que crea el Sistema Nacional de Programación Multianual y Gestión de Inversiones y deroga la Ley N° 27293, Ley del Sistema Nacional de Inversión Pública Ley N° 27806.
- Decreto Legislativo N° 1341 que modifica la Ley 30225 Ley de Contrataciones del Estado y el Decreto Supremo N° 056-2017-EF que modifica el reglamento de la ley 30225.
- Ley N° 29664, Ley que crea el Sistema Nacional de Gestión del Riesgo de Desastres (SINAGERD).
- Ley N° 29091, Ley que establece la publicación de diversos dispositivos legales en el Portal del Estado Peruano y Portales Institucionales.

## DECLARACIÓN DE POLÍTICA INSTITUCIONAL

Promover el desarrollo sostenible del Distrito Coronel Gregorio Albarracín Lanchipa con identidad y cultura, mediante una gestión pública moderna y transparente, sobre la base de la tecnología e Innovación; desarrollando mecanismos que permitan mejorar el ordenamiento, seguridad y salud de la población Albarracina.





## LINEAMIENTOS DE POLÍTICA INSTITUCIONAL

- Contribuir a elevar el nivel educativo de la población como factor clave para el desarrollo mediante el servicio de una educación óptima, con enfoque tecnológico, que respondan a las exigencias del medio.
- Proveer adecuada infraestructura, equipamiento y mobiliario, en promoción y defensa de la cultura y el deporte.
- Implementar el sistema de seguridad ciudadana, con participación de la sociedad civil y de la policía nacional.
- Brindar un servicio gratuito de atención a cualquier caso vinculado a hechos o situaciones que amenacen o vulneren los derechos del niño y adolescentes.
- Fortalecer y fomentar la participación juvenil en los distintos espacios políticos y sociales.
- Respetar, proteger y promover el respeto de los derechos de las personas con discapacidad.
- Promover el desarrollo sostenible a través del fortalecimiento de los agentes económicos públicos y privados.
- Ampliar, modernizar la infraestructura vial y de transportes, que promuevan la integración interna.
- Fortalecer la prevención, reducción y el control permanente de los factores de riesgos naturales, así como la adecuada preparación y respuesta ante situaciones de desastres.
- Conducir los procesos de adaptación y mitigación al cambio climático difundiendo sus consecuencias, así como capacitar a los diversos actores sociales para organizarse.

## 2. MISIÓN INSTITUCIONAL

La misión de la Municipalidad Distrital Coronel Gregorio Albarracín Lanchipa es la razón de ser de la municipalidad en el marco de sus competencias y de la Ley orgánica de Municipalidades; y refleja los objetivos en el marco de las políticas y planes territoriales:

GERENCIA DE PLANEAMIENTO Y PRESUPUESTO

Sub Gerencia de Planificación, Racionalización y Cooperación Técnica





## MISIÓN

**BRINDAR SERVICIOS PÚBLICOS DE CALIDAD A LA POBLACIÓN ALBARRACINA, DE MANERA HONESTA Y TRANSPARENTE.**

### 3. OBJETIVOS ESTRATÉGICOS INSTITUCIONALES

Los objetivos estratégicos institucionales (OEI) de la Municipalidad Distrital Coronel Gregorio Albarracín Lanchipa, describen los resultados que la entidad espera alcanzar en el desarrollo del distrito, condiciones de vida de la población y en sus condiciones internas y cumplimiento de sus funciones sustantivas definidas en la Ley Orgánica del Poder Ejecutivo:

**CUADRO N° 01**

OBJETIVO ESTRATÉGICO INSTITUCIONAL		
CÓDIGO	NOMBRE	INDICADOR
OEI.01	Promover el desarrollo humano y hábitos saludables para la población del distrito	Porcentaje de población Albarracina con categoría C en el SISFOH
OEI.02	Contribuir a la calidad de los servicios de salud en el distrito	Porcentaje de niños entre 6 y 35 meses con anemia en el distrito
OEI.03	Contribuir a la calidad de los servicios educativos del distrito	Porcentaje de población en etapa de educación básica-regular que acceden a oportunidad educativa
OEI.04	Modernizar la gestión institucional	Porcentaje de cumplimiento del plan estratégico institucional
OEI.05	Reducir los índices de inseguridad ciudadana en el distrito	Tasa de victimización (15 años a mas)
OEI.06	Promover la competitividad económica en el distrito	Número de micro y pequeñas empresas organizadas y capacitadas





**PLAN ESTRATÉGICO INSTITUCIONAL 2019 - 2022**  
Municipalidad Distrital Coronel Gregorio Albarracín Lanchipa



OEI.07	Promover el desarrollo urbano territorial ordenado y sostenible en el distrito	Proporción de predios marginales, asentamientos improvisados o viviendas inadecuadas
OEI.08	Incrementar la oferta turística con enfoque cultural en el distrito	Número de establecimientos formales de servicios turísticos y/o relacionados a la cultura
OEI.09	Mejorar las condiciones de habitabilidad en el distrito	Porcentaje de espacios públicos por habitante en las zonas urbanas
OEI.10	Promover la gestión ambiental del distrito	Porcentaje de la implementación de un sistema de disposición final de los residuos sólidos municipales (relleno sanitario)
OEI.11	Protección de la población y sus medios de vida frente a peligros de origen natural y antrópicos	Porcentaje de servicios públicos con mayores niveles de seguridad frente a peligros
OEI.12	Mejorar el servicio de transporte y tránsito en el distrito	Número de transportistas que brindan servicio adecuado en el distrito



#### ACCIONES ESTRATÉGICAS INSTITUCIONALES

Las acciones estratégicas institucionales (AEI) de la Municipalidad Distrital Coronel Gregorio Albarracín Lanchipa, son iniciativas que contribuyen a implementar la estrategia establecida por los OEI, los que se concretan en bienes y/o servicios que la municipalidad entrega al usuario, tomando en cuenta sus competencias y funciones:



#### CUADRO N°02

OBJETIVOS ESTRATÉGICOS INSTITUCIONALES / ACCIONES ESTRATÉGICAS INSTITUCIONALES		DESCRIPCIÓN DEL INDICADOR
CODIGO	DENOMINACIÓN DEL OEI/AEI	
OEI.01	Promover el desarrollo humano y hábitos saludables para la población del distrito	Porcentaje de población Albarracina con categoría C en el SISFOH
Acciones Estratégicas del OEI.01		



GERENCIA DE PLANEAMIENTO Y PRESUPUESTO  
Sub Gerencia de Planificación, Racionalización y Cooperación Técnica





**PLAN ESTRATÉGICO INSTITUCIONAL 2019 - 2022**  
Municipalidad Distrital Coronel Gregorio Albarracín Lanchipa



AEI.01.01	Programas de apoyo social permanente a grupos de población vulnerables del distrito	Porcentaje de la población vulnerable que accede a programas de apoyo social
AEI.01.02	Programas de actividades deportivas, culturales y multidisciplinarias en el distrito	Número de actividades deportivas, culturales y multidisciplinarias en el distrito
AEI.01.03	Servicios de biblioteca de manera integral en el distrito	Número de bibliotecas municipales implementadas en el distrito
OEI.02	<b>Contribuir a la calidad de los servicios de salud en el distrito</b>	<b>Porcentaje de niños entre 6 y 35 meses con anemia en el distrito</b>
<b>Acciones Estratégicas del OEI.02</b>		
AEI.02.01	Programas de salud preventivo-promocional orientados a favor de la población del distrito	Porcentaje de la población que acceden a los programas de salud preventiva-promocional en el distrito
AEI.02.02	Programas de control de calidad en salubridad focalizados a los establecimientos de atención pública en el distrito	Número de operativos de control de salubridad para los establecimientos de atención pública en el DCGAL
AEI.02.03	Programas de salud orientados a poblaciones vulnerables	Número de personas empadronadas en el SISFOH
OEI.03	<b>Contribuir a la calidad de los servicios educativos del distrito</b>	<b>Porcentaje de población en etapa de educación básica-regular que acceden a oportunidad educativa</b>
<b>Acciones Estratégicas del OEI.03</b>		
AEI.03.01	Apoyo en equipamiento, infraestructura y mobiliario adecuado en instituciones educativas del distrito	Número de II.EE que reciben apoyo en mantenimiento e infraestructura en el DCGAL
AEI.03.02	Programas educativos elaborados para la población del distrito	Cantidad de talleres de capacitación vocacional a los alumnos de educación secundaria
OEI.04	<b>Modernizar la gestión institucional</b>	<b>Porcentaje de cumplimiento del Plan Estratégico Institucional</b>
<b>Acciones Estratégicas del OEI.04</b>		
AEI.04.01	Capacidades fortalecidas del personal de la municipalidad	Porcentaje de personal capacitado de la municipalidad
AEI.04.02	Espacios y mecanismos de participación ciudadana fortalecida en la municipalidad	Número de reuniones realizadas con participación del vecino en la municipalidad
AEI.04.03	Gestión por procesos con innovación tecnológica implementado por la municipalidad	Número de procesos certificados







**PLAN ESTRATÉGICO INSTITUCIONAL 2019 - 2022**  
Municipalidad Distrital Coronel Gregorio Albarracín Lanchipa



AEI.04.04	Recaudación tributaria oportuna en beneficio de la municipalidad	Porcentaje de cumplimiento de obligaciones tributarias en la Municipalidad
AEI.04.05	Instrumentos de gestión actualizados en beneficio de la administración municipal	Número de instrumentos de gestión actualizados en la Municipalidad
AEI.04.06	Servicio civil implementado en beneficio de la municipalidad	Porcentaje de servicio civil implementado en la municipalidad DCGAL
AEI.04.07	Asesoramiento institucional oportuno en beneficio de la municipalidad	Porcentaje de documentos atendidos en el plazo
OEI.05	<b>Reducir los índices de inseguridad ciudadana en el distrito</b>	Número de incidencias delictivas registradas en la comisaria DCGAL
<b>Acciones Estratégicas del OEI.05</b>		
AEI.05.01	Programa de seguridad ciudadana vecinal focalizada en el distrito	Número de organizaciones de seguridad vecinal y comunal
AEI.05.02	Programas oportunos contra la violencia familiar en beneficio del distrito	Atención legal en el programa DEMUNA
AEI.05.03	Plan local de seguridad ciudadana implementado en el distrito	Número de sesiones realizadas por el comité distrital de seguridad ciudadana
AEI.05.04	Sistema de patrullaje municipal integrado en el distrito	Porcentaje de sectores patrullados en el DCGAL
AEI.05.05	Sistema de seguridad ciudadana con equipamiento integral en el distrito	Número de equipos de comunicación y videovigilancia (radio comunicador-cámaras) operativos para actividad de seguridad ciudadana del distrito
OEI.06	<b>Promover la competitividad económica en el distrito</b>	Número de micro y pequeñas empresas organizadas y capacitadas
<b>Acciones Estratégicas del OEI.06</b>		
AEI.06.01	Asistencia técnica oportuna a emprendedores en el distrito	Número de eventos organizados donde participan pobladores del distrito
AEI.06.02	Promoción de la formalización de los establecimientos comerciales para la población del distrito	Número de Licencias de Funcionamiento aprobadas
AEI.06.03	Acciones de control y fiscalización de las actividades económicas, en forma oportuna, del distrito	Número de operativos de control de Licencia de Funcionamiento y comercio ambulatorio







**PLAN ESTRATÉGICO INSTITUCIONAL 2019 - 2022**  
Municipalidad Distrital Coronel Gregorio Albarracín Lanchipa



<b>AEI.06.04</b>	Programas de fortalecimiento que agregan valor productivo a los agentes económicos del distrito	Número de agentes económicos que participan en el programa de fortalecimiento que agregan valor productivo en el distrito
<b>OEI.07</b>	<b>Promover el desarrollo urbano territorial ordenado y sostenible en el distrito</b>	Proporción de predios marginales, asentamientos improvisados o viviendas inadecuadas
<b>Acciones Estratégicas del OEI.07</b>		
<b>AEI.07.01</b>	Plan de desarrollo urbano implementado en el distrito	Número de documentos de gestión para la implementación del Plan de Desarrollo Urbano
<b>AEI.07.02</b>	Catastro actualizado en la jurisdicción del distrito	Porcentaje de predios catastrados del distrito
<b>AEI.07.03</b>	Espacios públicos recuperados y priorizados en beneficio del distrito	Porcentaje de espacios públicos recuperados en el distrito
<b>AEI.07.04</b>	Asistencia técnica en desarrollo urbano de forma integral en beneficio de la población del distrito	Número de asistencias técnicas en desarrollo urbano en el distrito
<b>AEI.07.05</b>	Saneamiento físico legal de predios focalizados en el distrito	Porcentaje de predios con saneamiento físico legal en el distrito
<b>OEI.08</b>	<b>Incrementar la oferta turística con enfoque cultural en el distrito</b>	Número de establecimientos formales de servicios turísticos y/o relacionados a la cultura
<b>Acciones Estratégicas del OEI.08</b>		
<b>AEI.08.01</b>	Zonas monumentales y paisajísticas recuperadas en el distrito	Número de zonas monumentales y paisajísticas recuperadas en el distrito
<b>AEI.08.02</b>	Asistencia técnica para el incremento del turismo sostenible en el distrito	Número de recursos turísticos que brindan los servicios turísticos públicos adecuados
<b>AEI.08.03</b>	Programa de desarrollo turístico implementado en el distrito	Número de programa de desarrollo turístico aprobado
<b>OEI.09</b>	<b>Mejorar las condiciones de habitabilidad en el distrito</b>	Porcentaje de espacios públicos por habitante en las zonas urbanas
<b>Acciones Estratégicas del OEI.09</b>		
<b>AEI.09.01</b>	Saneamiento básico con calidad en beneficio de la población del distrito.	Porcentaje de viviendas particulares con ocupantes presentes, con déficit de agua y saneamiento básico
<b>AEI.09.02</b>	Conexión del agua potable en beneficio de la población del distrito	Porcentaje de la población urbana sin acceso al servicio de agua mediante red pública o pileta pública.







**PLAN ESTRATÉGICO INSTITUCIONAL 2019 - 2022**  
Municipalidad Distrital Coronel Gregorio Albarracín Lanchipa



<b>OEI.10</b>	<b>Promover la gestión ambiental del distrito</b>	Porcentaje de implementación de un sistema de disposición final de los residuos sólidos municipales (relleno sanitario)
<b>Acciones Estratégicas del OEI.10</b>		
<b>AEI.10.01</b>	Sistema de segregación en la fuente y recolección selectiva de residuos sólidos en el distrito	Número de toneladas de residuos sólidos inorgánicos recuperados segregados en la fuente de origen
<b>AEI.10.02</b>	Manejo integral de residuos sólidos para la población del distrito	Porcentaje de población de zonas rurales atendidas por un adecuado servicio de limpieza pública (recolección)
<b>AEI.10.03</b>	Mantenimiento y conservación permanente de áreas verdes de uso público en el distrito	Cantidad de áreas verdes con conservación por m2, de plazas, parques, parques zonales, jardines y óvalos, bermas, alamedas y avenidas
<b>AEI.10.04</b>	Plan anual de evaluación y fiscalización ambiental implementada en beneficio del distrito	Porcentaje de implementación del Plan Anual de Evaluación y Fiscalización
<b>AEI.10.05</b>	Asistencia oportuna en gestión ambiental a los ciudadanos del distrito	Número de campañas de concientización ambiental/concurso de iniciativas de cuidado del medio ambiente/charlas educativas/atención y apoyo a denuncias ambientales de la población
<b>OEI.11</b>	<b>Protección de la población y sus medios de vida frente a peligros de origen natural y antrópicos</b>	Porcentaje de servicios públicos con mayores niveles de seguridad frente a peligros
<b>Acciones Estratégicas del OEI.11</b>		
<b>AEI.11.01</b>	Estudios para establecer el riesgo a nivel territorial	Número de zonas vulnerables con evaluaciones de riesgo de desastre
<b>AEI.11.02</b>	Incorporación de la GRD en la ocupación y uso del territorio	Número de edificaciones que cumplen con la normatividad de seguridad en edificaciones
<b>AEI.11.03</b>	Programas de formación de ciudadanos con conocimiento en GRD y ACC	Número de brigadas de defensa civil
<b>AEI.11.04</b>	Implementación adecuada de medidas de protección frente a peligros	Número de sistema de alerta temprana instalados








<b>AEI.11.05</b>	Implementación adecuada de servicios públicos seguros	Número de EE.SS en zonas altamente expuestas a peligros con medidas de seguridad
<b>AEI.11.06</b>	Capacidad instalada para la preparación y respuesta frente a emergencias y desastres	Porcentaje del presupuesto institucional destinado a la mejora de la capacidad instalada para la preparación y respuesta frente a emergencias y desastres
<b>AEI.11.07</b>	Instrumentos estratégicos desarrollados para la gestión del riesgo de desastres	Número de documentos técnicos aprobados
<b>OEI.12</b>	<b>Mejorar el servicio de transporte y tránsito en el distrito</b>	Número de transportistas que brindan servicio adecuado en el distrito
<b>Acciones Estratégicas del OEI.12</b>		
<b>AEI.12.01</b>	Seguridad vial integral en beneficio de la población del distrito	Número de operativos de vehículos menores en el distrito
<b>AEI.12.02</b>	Ordenamiento integral del transporte público (vehículos menores) en beneficio del distrito	Número de autorizaciones otorgadas en el distrito
<b>AEI.12.03</b>	Red vial vehicular y peatonal implementado en el distrito	Número de documentos para gestión de mantenimiento vial

## 5. RUTA ESTRATÉGICA

Se estableció un orden de prioridad para los Objetivos Estratégicos Institucionales y las Acciones Estratégicas Institucionales y así facilitar la asignación de recursos. La ruta estratégica de la municipalidad se detalla a continuación:





# RUTA ESTRATÉGICA

Prioridad	OEI		Vinculación con la PGG	Prioridad	AEI		Vinculación con la PGG	UO Responsable
	Código	Descripción			Código	Descripción		
1	OEI.07	Promover el desarrollo urbano territorial ordenado y sostenible en el distrito	EJE 03; LIN 03.02	1	AEI.07.01	Plan de desarrollo urbano implementado en el distrito	EJE 03; LIN 03.02	GERENCIA DE DESARROLLO URBANO; GERENCIA DE ASESORÍA JURÍDICA
				2	AEI.07.05	Saneamiento físico legal de predios focalizados en el distrito	EJE 03; LIN 03.02	
				3	AEI.07.02	Catastro actualizado en la jurisdicción del distrito	EJE 03; LIN 03.02	
				4	AEI.07.04	Asistencia técnica en desarrollo urbano de forma integral en beneficio de la población del distrito		
				5	AEI.07.03	Espacios públicos recuperados y priorizados en beneficio del distrito		







**PLAN ESTRATÉGICO INSTITUCIONAL 2019 - 2022**  
Municipalidad Distrital Coronel Gregorio Albarracín Lanchipa



**RUTA ESTRATÉGICA**

Prioridad	OEI		Vinculación con la PGG	Prioridad	AEI		Vinculación con la PGG	UO Responsable
	Código	Descripción			Código	Descripción		
2	OEI.09	Mejorar las condiciones de habitabilidad en el distrito	EJE 04; LIN 04.04	1	AEI.09.01	Saneamiento básico con calidad en beneficio de la población del distrito.	EJE 04; LIN 04.04	GERENCIA DE EJECUCIÓN DE INVERSIONES; GERENCIA DE DESARROLLO URBANO
				2	AEI.09.02	Conexión del agua potable en beneficio de la población del distrito		



GERENCIA DE PLANEAMIENTO Y PRESUPUESTO  
Sub Gerencia de Planificación, Racionalización y Cooperación Técnica





**PLAN ESTRATÉGICO INSTITUCIONAL 2019 - 2022**  
Municipalidad Distrital Coronel Gregorio Albarracín Lanchipa



**RUTA ESTRATÉGICA**

Prioridad	OEI		Vinculación con la PGG	Prioridad	AEI		Vinculación con la PGG	UO Responsable
	Código	Descripción			Código	Descripción		
3	OEI.11	Protección de la población y sus medios de vida frente a peligros de origen natural y antrópicos	EJE 03; LIN 03.03	1	AEI.11.06	Capacidad instalada para la preparación y respuesta frente a emergencias y desastres	EJE 03; LIN 03.03	GERENCIA DE DESARROLLO URBANO
				2	AEI.11.07	Instrumentos estratégicos desarrollados para la gestión del riesgo de desastres		
				3	AEI.11.04	Implementación adecuada de medidas de protección frente a peligros		
				4	AEI.11.01	Estudios para establecer el riesgo a nivel territorial		
				5	AEI.11.02	Incorporación de la GRD en la ocupación y uso del territorio		
				6	AEI.11.03	Programas de formación de ciudadanos con conocimiento en GRD y ACC		
				7	AEI.11.05	Implementación adecuada de servicios públicos seguros		

GERENCIA DE PLANEAMIENTO Y PRESUPUESTO  
Sub Gerencia de Planificación, Racionalización y Cooperación Técnica





**PLAN ESTRATÉGICO INSTITUCIONAL 2019 - 2022**  
Municipalidad Distrital Coronel Gregorio Albarracín Lanchipa



**ruta ESTRATÉGICA**

Prioridad	OEI		Vinculación con la PGG	Prioridad	AEI		Vinculación con la PGG	UO Responsable
	Código	Descripción			Código	Descripción		
4	OEI.05	Reducir los índices de inseguridad ciudadana en el distrito	EJE 04; LIN 04.05	1	AEI.05.05	Sistema de seguridad ciudadana con equipamiento integral en el distrito	EJE 04; LIN 04.05	GERENCIA DE DESARROLLO SOCIAL Y SEGURIDAD SUB GERENCIA DE SEGURIDAD CIUDADANA
				2	AEI.05.02	Programas oportunos contra la violencia familiar en beneficio del distrito	EJE 04; LIN 04.05	
				3	AEI.05.04	Sistema de patrullaje municipal integrado en el distrito	EJE 04; LIN 04.05	
				4	AEI.05.01	Programa de seguridad ciudadana vecinal focalizada en el distrito		
				5	AEI.05.03	Plan local de seguridad ciudadana implementado en el distrito		



GERENCIA DE PLANEAMIENTO Y PRESUPUESTO  
Sub Gerencia de Planificación, Racionalización y Cooperación Técnica





**PLAN ESTRATÉGICO INSTITUCIONAL 2019 - 2022**  
Municipalidad Distrital Coronel Gregorio Albarracín Lanchipa



**ruta estratégica**

Prioridad	OEI		Vinculación con la PGG	Prioridad	AEI		Vinculación con la PGG	UO Responsable
	Código	Descripción			Código	Descripción		
5	OEI.12	Mejorar el servicio de transporte y tránsito en el distrito	EJE 03; LIN 03.02	1	AEI.12.02	Ordenamiento integral del transporte público (vehículos menores) en beneficio del distrito	EJE 03; LIN 03.02	GERENCIA DE DESARROLLO URBANO
				2	AEI.12.03	Red vial vehicular y peatonal implementado en el distrito		
				3	AEI.12.01	Seguridad vial integral en beneficio de la población del distrito	EJE 03; LIN 03.02	



GERENCIA DE PLANEAMIENTO Y PRESUPUESTO  
Sub Gerencia de Planificación, Racionalización y Cooperación Técnica





**PLAN ESTRATÉGICO INSTITUCIONAL 2019 - 2022**  
Municipalidad Distrital Coronel Gregorio Albarracín Lanchipa



**ruta ESTRATÉGICA**

Prioridad	OEI			Prioridad	AEI			UO Responsable
	Código	Descripción			Código	Descripción		
6	OEI.01	Promover el desarrollo humano y hábitos saludables para la población del distrito	EJE 03; LIN. 03.05	1	AEI.01.01	Programas de apoyo social permanente a grupos de población vulnerables del distrito	EJE 03; LIN. 03.05	GERENCIA DE DESARROLLO SOCIAL Y SEGURIDAD
				2	AEI.01.02	Programas de actividades deportivas , culturales y multidisciplinarias en el distrito	EJE 04; LIN. 04.03	
				3	AEI.01.03	Servicios de biblioteca de manera integral en el distrito		



GERENCIA DE PLANEAMIENTO Y PRESUPUESTO  
Sub Gerencia de Planificación, Racionalización y Cooperación Técnica





**PLAN ESTRATÉGICO INSTITUCIONAL 2019 - 2022**  
Municipalidad Distrital Coronel Gregorio Albarracín Lanchipa



**RUTA ESTRATÉGICA**

Prioridad	OEI		Vinculación con la PGG	Prioridad	AEI		Vinculación con la PGG	UO Responsable
	Código	Descripción			Código	Descripción		
7	OEI.04	Modernizar la gestión institucional	EJE 02; LIN. 02.01	1	AEI.04.01	Capacidades fortalecidas del personal de la municipalidad	EJE 02; LIN. 02.02	GERENCIA DE PLANEAMIENTO Y PRESUPUESTO; GERENCIA DE ADMINISTRACIÓN; GERENCIA DE ADMINISTRACIÓN TRIBUTARIA; GERENCIA DE SECRETARIA GENERAL
				2	AEI.04.04	Recaudación tributaria oportuna en beneficio de la municipalidad	EJE 03; LIN. 03.01	
				3	AEI.04.03	Gestión por procesos con innovación tecnológica implementado por la municipalidad	EJE 02; LIN. 02.02	
				4	AEI.04.06	Servicio civil implementado en beneficio de la municipalidad		
				5	AEI.04.05	Instrumentos de gestión actualizados en beneficio de la administración municipal		
				6	AEI.04.02	Espacios y mecanismos de participación ciudadana fortalecida en la municipalidad	EJE 02; LIN. 02.01	
				7	AEI.04.07	Asesoramiento institucional oportuno en beneficio de la municipalidad	EJE 02; LIN. 02.02	

GERENCIA DE PLANEAMIENTO Y PRESUPUESTO  
Sub Gerencia de Planificación, Racionalización y Cooperación Técnica





**PLAN ESTRATÉGICO INSTITUCIONAL 2019 - 2022**  
Municipalidad Distrital Coronel Gregorio Albarracín Lanchipa



**RUTA ESTRATÉGICA**

Prioridad	OEI		Vinculación con la PGG	Prioridad	AEI		Vinculación con la PGG	UO Responsable
	Código	Descripción			Código	Descripción		
8	OEI.06	Promover la competitividad económica en el distrito	EJE 03; LIN. 03.04	1	AEI.06.03	Acciones de control y fiscalización de las actividades económicas, en forma oportuna, del distrito	EJE 03; LIN. 03.04	GERENCIA DE MANTENIMIENTO Y SERVICIOS PÚBLICOS; SUB GERENCIA DE PROMOCIÓN Y DESARROLLO ECONÓMICO LOCAL Y COMERCIALIZACIÓN
				2	AEI.06.01	Asistencia técnica oportuna a emprendedores en el distrito		
				3	AEI.06.04	Programas de fortalecimiento que agregan valor productivo a los agentes económicos del distrito		
				4	AEI.06.02	Promoción de la formalización de los establecimientos comerciales para la población del distrito		



GERENCIA DE PLANEAMIENTO Y PRESUPUESTO  
Sub Gerencia de Planificación, Racionalización y Cooperación Técnica





**PLAN ESTRATÉGICO INSTITUCIONAL 2019 - 2022**  
Municipalidad Distrital Coronel Gregorio Albarracín Lanchipa



**RUTA ESTRATÉGICA**

Prioridad	OEI		Vinculación con la PGG	Prioridad	AEI		Vinculación con la PGG	UO Responsable
	Código	Descripción			Código	Descripción		
9	OEI.03	Contribuir a la calidad de los servicios educativos del distrito	EJE 04; LIN. 04.03	1	AEI.03.01	Apoyo en equipamiento, infraestructura y mobiliario adecuado en instituciones educativas del distrito	EJE 04; LIN. 04.03	GERENCIA DE EJECUCIÓN DE INVERSIONES; GERENCIA DE DESARROLLO SOCIAL Y SEGURIDAD
				2	AEI.03.02	Programas educativos elaborados para la población del distrito		



GERENCIA DE PLANEAMIENTO Y PRESUPUESTO  
Sub Gerencia de Planificación, Racionalización y Cooperación Técnica





**RUTA ESTRATÉGICA**

Prioridad	OEI		Vinculación con la PGG	Prioridad	AEI		Vinculación con la PGG	UO Responsable
	Código	Descripción			Código	Descripción		
10	OEI.02	Contribuir a la calidad de los servicios de salud en el distrito	EJE 04; LIN. 04.01	1	AEI.02.03	Programas de salud orientados a poblaciones vulnerables	EJE 04; LIN. 04.01	GERENCIA DE DESARROLLO SOCIAL Y SEGURIDAD
				2	AEI.02.02	Programas de control de calidad en salubridad focalizados a los establecimientos de atención pública en el distrito	EJE 04; LIN. 04.01	
				3	AEI.02.01	Programas de salud preventivo-promocional orientados a favor de la población del distrito		





RUTA ESTRATÉGICA

Prioridad	OEI		Vinculación con la PGG	Prioridad	AEI		Vinculación con la PGG	UO Responsable
	Código	Descripción			Código	Descripción		
11	OEI.10	Promover la gestión ambiental del distrito	EJE 03; LIN. 03.04	1	AEI.10.03	Mantenimiento y conservación permanente de áreas verdes de uso público en el distrito	EJE 03; LIN. 03.04	GERENCIA DE MANTENIMIENTO Y SERVICIOS PÚBLICOS
				2	AEI.10.04	Plan anual de evaluación y fiscalización ambiental implementada en beneficio del distrito		
				3	AEI.10.01	Sistema de segregación en la fuente y recolección selectiva de residuos sólidos en el distrito		
				4	AEI.10.02	Manejo integral de residuos sólidos para la población del distrito		
				5	AEI.10.05	Asistencia oportuna en gestión ambiental a los ciudadanos del distrito		





**PLAN ESTRATÉGICO INSTITUCIONAL 2019 - 2022**  
Municipalidad Distrital Coronel Gregorio Albarracín Lanchipa



**RUTA ESTRATÉGICA**

Prioridad	OEI		Vinculación con la PGG	Prioridad	AEI		Vinculación con la PGG	UO Responsable
	Código	Descripción			Código	Descripción		
12	OEI.08	Incrementar la oferta turística con enfoque cultural en el distrito	EJE 03; LIN. 03.04	1	AEI.08.03	Programa de desarrollo turístico implementado en el distrito	EJE 03; LIN. 03.04	GERENCIA DE MANTENIMIENTO Y SERVICIOS PÚBLICOS
				2	AEI.08.02	Asistencia técnica para el incremento del turismo sostenible en el distrito		
				3	AEI.08.01	Zonas monumentales y paisajísticas recuperadas en el distrito		



GERENCIA DE PLANEAMIENTO Y PRESUPUESTO  
Sub Gerencia de Planificación, Racionalización y Cooperación Técnica





## 6. ANEXOS

### ○ ANEXO B-1: MATRIZ DE ARTICULACIÓN DE PLANES

Objetivo Estratégico Territorial			Acción Estratégica Territorial			Objetivo Estratégico Institucional			Explicación de la Relación Causal con OET o AET
Código	Enunciado	Nombre del Indicador	Código	Enunciado	Nombre del Indicador	Código	Enunciado	Nombre del Indicador	
OET.01	Incrementar el Nivel de Desarrollo Humano	Índice de desarrollo humano	AET.01.01	Sensibilizar a la población sobre los derechos fundamentales para su correcto ejercicio.	ND	OEI.01	Promover el desarrollo humano y hábitos saludables para la población del distrito	Porcentaje de población Albarracina con categoría c en el SISFOH	Los aprendizajes y hábitos saludables promovidos por la Municipalidad contribuyen a el nivel de desarrollo humano y social
			AET.01.02	Fortalecer, la igualdad de género, el civismo, la identidad cultural y el arte en la población Albarracina.	ND				
		Porcentaje de Personas en condiciones	AET.01.03	Asegurar el acceso a los programas sociales dirigidos a la población vulnerable.	ND				





**PLAN ESTRATÉGICO INSTITUCIONAL 2019 - 2022**  
Municipalidad Distrital Coronel Gregorio Albarracín Lanchipa



		de Pobreza	AET.01.04	Promover y establecer redes de defensa de los niños adolescentes, mujeres, adultos mayores y de personas con capacidades diferentes.	ND				
--	--	------------	-----------	--	----	--	--	--	--

Nota: No se consigna dato de indicador para las AET (ND) por en el PDLC no está identificado.

Objetivo Estratégico Territorial			Acción Estratégica Territorial			Objetivo Estratégico Institucional			Explicación de la Relación Causal con OEI o AET
Código	Enunciado	Nombre del Indicador	Código	Enunciado	Nombre del Indicador	Código	Enunciado	Nombre del Indicador	
OET.02	Mejorar la Calidad de Servicios de Salud y Educación	Tasa de Mortalidad de Madres que Fallecen por cada 100 000 Nacidos Vivos	AET.02.01	Promover servicios educativos inclusivos y de calidad con la participación activa de los actores comprometidos con la educación, gestionando los recursos necesarios que garanticen infraestructura y equipamiento integral de las II.EE del DCGAL.	ND	OEI.03	Contribuir a la calidad de los servicios educativos del distrito	Porcentaje de población en etapa de educación básica-regular que acceden a oportunidad educativa	El OEI de contribuir con la calidad de los servicios educativos y salud, mediante acciones que se implementen, conlleva a



GERENCIA DE PLANEAMIENTO Y PRESUPUESTO  
Sub Gerencia de Planificación, Racionalización y Cooperación Técnica





**PLAN ESTRATÉGICO INSTITUCIONAL 2019 - 2022**  
Municipalidad Distrital Coronel Gregorio Albarracín Lanchipa



		Tasa de mortalidad infantil por cada 1000 nacidos vivos	AET.02.02	Fortalecer el acceso y cobertura de salud en la población Albarracina.	ND	OEI.02	Contribuir a la calidad de los servicios de salud en el distrito	Porcentaje de niños entre 6 y 35 meses con anemia en el distrito	mejorar la calidad del servicio de educación en el distrito
		Prevalencia de población con enfermedades de Cáncer por cada 100 000 personas.	AET.02.03	Fomentar Practicas Alimenticias de niños, niñas, adolescentes y madres gestantes.	ND				



**GERENCIA DE PLANEAMIENTO Y PRESUPUESTO**  
Sub Gerencia de Planificación, Racionalización y Cooperación Técnica



**PLAN ESTRATÉGICO INSTITUCIONAL 2019 - 2022**  
Municipalidad Distrital Coronel Gregorio Albarracín Lanchipa



		Porcentaje de alumnos que lograron desempeño suficiente en comprensión lectora del 2do grado de primaria	AET.02.04	Gestionar los recursos necesarios que garanticen infraestructura y equipamiento de los Establecimientos de Salud del Distrito.	ND		
		Porcentaje de alumnos que lograron desempeño suficiente en comprensión matemática del 2do grado de primaria	AET.02.05	Implementar programas de salud preventiva y de sensibilización a la población sobre la enfermedad del cáncer, diabetes y otros.	ND		

Nota: No se consigna dato de indicador para las AET (ND) por en el PDLC no está identificado.



GERENCIA DE PLANEAMIENTO Y PRESUPUESTO  
Sub Gerencia de Planificación, Racionalización y Cooperación Técnica





**PLAN ESTRATÉGICO INSTITUCIONAL 2019 - 2022**  
Municipalidad Distrital Coronel Gregorio Albarracín Lanchipa



Objetivo Estratégico Territorial			Acción Estratégica Territorial			Objetivo Estratégico Institucional			Explicación de la Relación Causal con OET o AET
Código	Enunciado	Nombre del Indicador	Código	Enunciado	Nombre del Indicador	Código	Enunciado	Nombre del Indicador	
OET.03	Incrementar el Nivel de Habitabilidad	Porcentaje de Habitabilidad	AET.03.01	Garantizar el mejoramiento y mantenimiento adecuado de la Red Vial.	ND	OEI.12	Mejorar servicio de transporte en el distrito	Número de transportistas que brindan servicio adecuado en el distrito	Mejorar el ordenamiento del transporte y articular el servicio con la provincia y demás condiciones de habitabilidad, contribuye a incrementar el nivel de habitabilidad.
			AET.03.02	Promover y gestionar el acceso a servicios básicos (agua, desagüe y electrificación)	ND	OEI.09	Mejorar condiciones de habitabilidad en el distrito	Déficit de m2 de espacios públicos por habitante en las zonas urbanas	
			AET.03.03	Promover y gestionar la construcción de espacios públicos recreativos.	ND				

Nota: No se consigna dato de indicador para las AET (ND) por en el PDLC no está identificado.



GERENCIA DE PLANEAMIENTO Y PRESUPUESTO  
Sub Gerencia de Planificación, Racionalización y Cooperación Técnica





**PLAN ESTRATÉGICO INSTITUCIONAL 2019 - 2022**  
Municipalidad Distrital Coronel Gregorio Albarracín Lanchipa



Objetivo Estratégico Territorial			Acción Estratégica Territorial			Objetivo Estratégico Institucional			Explicación de la Relación Causal con OET o AET
Código	Enunciado	Nombre del Indicador	Código	Enunciado	Nombre del Indicador	Código	Enunciado	Nombre del Indicador	
OET.04	Mejorar la Calidad de Gestión Pública	Porcentaje de personas con 18 años a mas, que consideran la corrupción como un problema central	AET.04.01	Asegurar los mecanismos de cumplimiento de normas de lucha contra la corrupción.	ND	OEI.04	Modernizar la gestión institucional	Porcentaje de cumplimiento del Plan Estratégico Institucional	Modernizar la gestión institucional, garantizar mejor servicio a la comunidad Albarracina ayudando al cumplimiento del OET.04
			AET.04.02	Implementar mecanismos de control y seguimiento a las actividades y proyectos de inversión pública.	ND				
			AET.04.03	Implementar y fortalecer mecanismos de participación ciudadana en la gestión pública.	ND				
			AET.04.04	Implementar políticas locales y acciones afirmativas necesarias para garantizar la gobernabilidad y participación de la sociedad civil organizada.	ND				

Nota: No se consigna dato de indicador para las AET (ND) por en el PDLC no está identificado.



GERENCIA DE PLANEAMIENTO Y PRESUPUESTO  
Sub Gerencia de Planificación, Racionalización y Cooperación Técnica





**PLAN ESTRATÉGICO INSTITUCIONAL 2019 - 2022**  
Municipalidad Distrital Coronel Gregorio Albarracín Lanchipa



Objetivo Estratégico Territorial			Acción Estratégica Territorial			Objetivo Estratégico Institucional			Explicación de la Relación Causal con OET o AET
Código	Enunciado	Nombre del Indicador	Código	Enunciado	Nombre del Indicador	Código	Enunciado	Nombre del Indicador	
OET.05	Fortalecer la Seguridad Ciudadana	Tasa de faltas registradas (Por cada 10 000 habitantes)	AET.05.01	Implementar mecanismos de diálogo orientados a prevenir y manejar conflictos sociales.	ND	OEI.05	Reducir los índices de inseguridad ciudadana en el distrito	Número de incidencias delictivas registradas en la comisaría del DCGAL	Al reducir el índice de inseguridad, se fortalece la seguridad ciudadana para el distrito
		Tasa de delitos registrados (Por cada 10 000 habitantes)	AET.05.02	Fortalecer el plan de seguridad ciudadana.	ND				
			AET.05.03	Promover la seguridad integral en el distrito con la participación de la PNP, MP, Poder Judicial, Salud, Educación, defensoría del pueblo, ministerio de la mujer, poblaciones vulnerables y sub-prefectura.	ND				

Nota: No se consigna dato de indicador para las AET (ND) por en el PDLC no está identificado.



GERENCIA DE PLANEAMIENTO Y PRESUPUESTO  
Sub Gerencia de Planificación, Racionalización y Cooperación Técnica





**PLAN ESTRATÉGICO INSTITUCIONAL 2019 - 2022**  
Municipalidad Distrital Coronel Gregorio Albarracín Lanchipa



Objetivo Estratégico Territorial			Acción Estratégica Territorial			Objetivo Estratégico Institucional			Explicación de la Relación Causal con OET o AET
Código	Enunciado	Nombre del Indicador	Código	Enunciado	Nombre del Indicador	Código	Enunciado	Nombre del Indicador	
OET.06	Mejorar el Nivel de Competitividad Territorial Distrital	Índice de Competitividad	AET.06.01	Promover el desarrollo de la actividad artesanal, turística y comercial del distrito.	ND	OEI.06	Promover la competitividad económica en el distrito	Número de micro y pequeñas empresas organizadas y capacitadas	Promover la Competitividad Económica, a través de fortalecimiento de capacidades de los agentes económicos del distrito, impulso de formalización, asistencia técnica, y otros; fortalece los centros de producción y mejora la competitividad económica del distrito.
			AET.06.02	Promover la generación de empleo para disminuir la pobreza y pobreza extrema.	ND				
			AET.06.03	Promover actividades productivas en favor de las MYPES mediante asistencia técnica, transferencia tecnológica e incentivos.	ND				
			AET.06.04	Promover alianzas públicas - privadas para el desarrollo de actividades productivas y de servicios.	ND				
			AET.06.05	Promover el uso de energía alternativa en la industria y turismo.	ND				

Nota: No se consigna dato de indicador para las AET (ND) por en el PDLC no está identificado.

GERENCIA DE PLANEAMIENTO Y PRESUPUESTO  
Sub Gerencia de Planificación, Racionalización y Cooperación Técnica





**PLAN ESTRATÉGICO INSTITUCIONAL 2019 - 2022**  
Municipalidad Distrital Coronel Gregorio Albarracín Lanchipa



Objetivo Estratégico Territorial			Acción Estratégica Territorial			Objetivo Estratégico Institucional			Explicación de la Relación Causal con OET o AET
Código	Enunciado	Nombre del Indicador	Código	Enunciado	Nombre del Indicador	Código	Enunciado	Nombre del Indicador	
OET.07	Mejorar la Calidad de Infraestructura Urbana	Porcentaje de Población Urbana sin acceso a servicio de transitabilidad	AET.07.01	Priorizar el ordenamiento territorial del distrito y aprobar el PUD, como instrumento básico para su implementación en el PDU.	ND	OEI.07	Promover el desarrollo urbano territorial ordenado y sostenible en el distrito	Proporción de predios marginales, asentamientos improvisados o viviendas inadecuadas	Al Promover el desarrollo urbano territorial ordenado y sostenible en el distrito, se logrará mejorar la calidad de infraestructura urbana.
			AET.07.02	Implementar un plan de desarrollo Vial articulado a las principales zonas de producción y servicios.	ND				
			AET.07.03	Articular la infraestructura Recreativa y deportiva.	ND				
			AET.07.04	Cumplir la normativa en materia de gestión de riesgos en el desarrollo urbano del distrito y garantizar edificaciones seguras contra riesgos.	ND				
			AET.07.05	Promover la construcción de espacios recreativos y deportivos de integración familiar.	ND				

Nota: No se consigna dato de indicador para las AET (ND) por en el PDLC no está identificado.

GERENCIA DE PLANEAMIENTO Y PRESUPUESTO  
Sub Gerencia de Planificación, Racionalización y Cooperación Técnica



**PLAN ESTRATÉGICO INSTITUCIONAL 2019 - 2022**  
Municipalidad Distrital Coronel Gregorio Albarracín Lanchipa



Objetivo Estratégico Territorial			Acción Estratégica Territorial			Objetivo Estratégico Institucional			Explicación de la Relación Causal con OET o AET
Código	Enunciado	Nombre del Indicador	Código	Enunciado	Nombre del Indicador	Código	Enunciado	Nombre del Indicador	
OET.08	Fortalecer el Nivel de Centros de Producción	Número de Centros de producción	AET.08.01	Crear polos de desarrollo agroindustrial.	ND	OEI.06	Promover la competitividad económica en el distrito	Número de micro y pequeñas empresas organizadas y capacitadas	Al promover la capacitación, planes de negocios, actividades económicas, entre otros; se podrá fortalecer el nivel de centros de producción.
			AET.08.02	Mejorar las actividades productivas por medio del uso de tecnologías.	ND				

Nota: No se consigna dato de indicador para las AET (ND) por en el PDLC no está identificado.



GERENCIA DE PLANEAMIENTO Y PRESUPUESTO  
Sub Gerencia de Planificación, Racionalización y Cooperación Técnica





**PLAN ESTRATÉGICO INSTITUCIONAL 2019 - 2022**  
Municipalidad Distrital Coronel Gregorio Albarracín Lanchipa



Objetivo Estratégico Territorial			Acción Estratégica Territorial			Objetivo Estratégico Institucional			Explicación de la Relación Causal con OET o AET
Código	Enunciado	Nombre del Indicador	Código	Enunciado	Nombre del Indicador	Código	Enunciado	Nombre del Indicador	
OET.09	Mejorar la Calidad del Servicio de Saneamiento	Porcentaje de conexiones domiciliarias de servicio de saneamiento	AET.09.01	Ampliar y renovar la infraestructura de Saneamiento Básico.	ND	OEI.09	Mejorar las condiciones de habitabilidad en el distrito	Déficit de m2 de espacios públicos por habitante en zonas urbanas	Al incrementar la proporción de población que acceda a servicios básicos en sus hogares se podrá contar con mayor número de viviendas que cuenten con los tres servicios básicos.

Nota: No se consigna dato de indicador para las AET (ND) por en el PDLC no está identificado.

GERENCIA DE PLANEAMIENTO Y PRESUPUESTO  
Sub Gerencia de Planificación, Racionalización y Cooperación Técnica



**PLAN ESTRATÉGICO INSTITUCIONAL 2019 - 2022**  
Municipalidad Distrital Coronel Gregorio Albarracín Lanchipa



Objetivo Estratégico Territorial			Acción Estratégica Territorial			Objetivo Estratégico Institucional			Explicación de la Relación Causal con OET o AET
Código	Enunciado	Nombre del Indicador	Código	Enunciado	Nombre del Indicador	Código	Enunciado	Nombre del Indicador	
OET.10	Mejorar el ambiente Sostenible del Ecosistema	Porcentaje de participación de la población urbana en el programa de reciclaje	AET.10.01	Implementar y modernizar el Sistema Integral de Residuos Sólidos.	ND	OEI.10	Promover la gestión ambiental del distrito	Porcentaje de la implementación de un sistema de disposición final de los residuos sólidos municipales (Relleno Solitario)	Ante el cambio climático y la alta contaminación ambiental, requiere asumir el enfoque ambiental, lo que mejora el ambiente sostenible del ecosistema.
			AET.10.02	Mejorar y aplicar políticas de prevención y sanción.	ND				
		Porcentaje de toneladas de residuos sólidos, con disposición final adecuada	AET.10.03	Promover la formación de brigadas de protección ambiental en la población del distrito	ND				
			AET.10.04	Diagnosticar y caracterizar los niveles de contaminación.	ND				

Nota: No se consigna dato de indicador para las AET (ND) por en el PDLC no está identificado.

GERENCIA DE PLANEAMIENTO Y PRESUPUESTO  
Sub Gerencia de Planificación, Racionalización y Cooperación Técnica





**PLAN ESTRATÉGICO INSTITUCIONAL 2019 - 2022**  
Municipalidad Distrital Coronel Gregorio Albarracín Lanchipa



Objetivo Estratégico Territorial			Acción Estratégica Territorial			Objetivo Estratégico Institucional			Explicación de la Relación Causal con OET o AET
Código	Enunciado	Nombre del Indicador	Código	Enunciado	Nombre del Indicador	Código	Enunciado	Nombre del Indicador	
OET.11	Reducir el Grado de Vulnerabilidad Ante el Riesgo de Desastres	Porcentaje de la población preparada para la prevención de riesgo de desastres naturales y antrópicos	AET.11.01	Identificar, evaluar los sectores urbanizados ubicados en zona de riesgo.	ND	OEI.11	Protección de la población y sus medios de vida frente a peligros de origen natural y antrópicos	Porcentaje de servicios públicos con mayores niveles de seguridad frente a peligros	El diagnóstico y acciones ante los riesgos y peligros de origen natural y antrópico del distrito, son muy importantes, para mejorar los servicios públicos y hacerlos más seguros frente a los peligros
			AET.11.02	Organizar e implementar el COEL – DCGAL.	ND				
			AET.11.03	Implementar Sistemas de Alerta Temprana.	ND				

GERENCIA DE PLANEAMIENTO Y PRESUPUESTO  
Sub Gerencia de Planificación, Racionalización y Cooperación Técnica



**PLAN ESTRATÉGICO INSTITUCIONAL 2019 - 2022**  
Municipalidad Distrital Coronel Gregorio Albarracín Lanchipa



			AET.11.04	Promover la Formación académica de voluntarios en emergencia y rehabilitación.	ND				
			AET.11.05	Fortalecer a las Instituciones Educativas, Organizaciones y población en general, en la cultura de prevención y reducción de la vulnerabilidad.	ND				
			AET.11.06	Establecer mecanismos de adaptación al cambio climático.	ND				

Nota: No se consigna dato de indicador para las AET (ND) por en el PDLC no está identificado.



GERENCIA DE PLANEAMIENTO Y PRESUPUESTO  
Sub Gerencia de Planificación, Racionalización y Cooperación Técnica





○ ANEXO B-2: MATRIZ DEL PLANEAMIENTO ESTRATÉGICO INSTITUCIONAL

**ANEXO B-2 : MATRIZ DEL PLAN ESTRATEGICO INSTITUCIONAL-MDCGAL**

Sector: Gobierno Local

Pliego: Municipalidad Distrital Coronel Gregorio Albarracín  
Lanchipa

Período: 2019-2022

Misión Institucional: BRINDAR SERVICIOS PÚBLICOS DE CALIDAD A LA POBLACIÓN ALBARRACINA, DE MANERA HONESTA Y TRANSPARENTE

OEI / AEI		DESCRIPCIÓN DEL INDICADOR		LÍNEA BASE		VALOR ACTUAL		LOGROS ESPERADOS EN EL PERIODO DEL PLAN				UNIDAD ORGÁNICA RESPONSABLE DEL INDICADOR
CÓDIGO	DESCRIPCIÓN	NOMBRE DE INDICADOR	MÉTODO DE CÁLCULO	VALOR	AÑO	VALOR	AÑO	2019	2020	2021	2022	
OEI.01	Promover el desarrollo humano y hábitos saludables para la población del distrito	Porcentaje de población albarracina con categoría C en el SISFOH	Sumatoria de pobladores albarracinos con categoría C de la población de MDCGAL * 100	6.0	2018	6.0	2018	5.0	4.9	4.5	4.0	GERENCIA DE DESARROLLO SOCIAL Y SEGURIDAD



GERENCIA DE PLANEAMIENTO Y PRESUPUESTO  
Sub Gerencia de Planificación, Racionalización y Cooperación Técnica



**PLAN ESTRATÉGICO INSTITUCIONAL 2019 - 2022**  
Municipalidad Distrital Coronel Gregorio Albarracín Lanchipa



AEI.01.01	Programas de apoyo social permanente a grupos de población vulnerables del distrito	Porcentaje de la población vulnerable que accede a programas de apoyo social	Número de beneficiarios de programas sociales (vaso de leche, personas con discapacidad, adultos mayores, comedores populares casos atendidos en la defensoría municipal)/población vulnerable de la MDCGAL*100	3.7	2017	ND.	2018	4.1	4.3	4.7	5.0	GERENCIA DE DESARROLLO SOCIAL Y SEGURIDAD
AEI.01.02	Programas de actividades deportivas, culturales y multidisciplinarias en el distrito	Número de actividades deportivas, culturales y multidisciplinarias en el distrito	Sumatoria de actividades deportivas, culturales y multidisciplinarias en el distrito	ND.	2017	ND.	2018	20.0	25.0	28.0	30.0	GERENCIA DE DESARROLLO SOCIAL Y SEGURIDAD
AEI.01.03	Servicios de biblioteca de manera integral en el distrito	Número de bibliotecas municipales implementadas en el distrito	Sumatoria del total de bibliotecas municipales	0	2017	0	2018	0	1	1	1	GERENCIA DE DESARROLLO SOCIAL Y SEGURIDAD



GERENCIA DE PLANEAMIENTO Y PRESUPUESTO  
Sub Gerencia de Planificación, Racionalización y Cooperación Técnica





O.E.I 2. CONTRIBUIR A LA CALIDAD DE LOS SERVICIOS DE SALUD EN EL DISTRITO

OEI / AEI		DESCRIPCIÓN DEL INDICADOR		LÍNEA BASE		VALOR ACTUAL		LOGROS ESPERADOS EN EL PERIODO DEL PLAN					UNIDAD ORGANICA RESPONSABLE DEL INDICADOR
CÓDIGO	DESCRIPCIÓN	NOMBRE	MÉTODO DE CÁLCULO	VALOR	AÑO	VALOR	AÑO	AÑO 2019	AÑO 2020	AÑO 2021	AÑO 2022		
OEI.02	Contribuir a la calidad de los servicios de salud en el distrito	Porcentaje de niños entre 6 y 35 meses con anemia en el distrito	Niños entre 6 y 35 meses con anemia en el DCGAL/total de niños entre 6 y 35 meses de la MDCGAL*100	30.5	2017	ND.	2018	30.0	29.2	28.5	27.6	GERENCIA DE DESARROLLO SOCIAL Y SEGURIDAD	
AEI.02.01	Programas de salud preventivo-promocional orientados a favor de la población del distrito	Porcentaje de la población que acceden a los programas de salud preventiva-promocional en el distrito	Número de población que acceden a los programas de salud preventiva-promocional implementados por la MDCGAL/ total de población de la MDCGAL* 100	ND.	2018	ND.	2018	15.0	18.0	20.0	24.0	GERENCIA DE DESARROLLO SOCIAL Y SEGURIDAD	





**PLAN ESTRATÉGICO INSTITUCIONAL 2019 - 2022**  
Municipalidad Distrital Coronel Gregorio Albarracín Lanchipa



AEI.02.02	Programas de control de calidad en salubridad focalizados a los establecimientos de atención pública en el distrito	Número de operativos de control de salubridad para los establecimientos de atención pública en el DCGAL	Sumatoria de operativos de control de salubridad para los establecimientos de atención pública en el DCGAL	4	2017	ND.	2018	5	5	6	6	GERENCIA DE DESARROLLO SOCIAL Y SEGURIDAD
AEI.02.03	Programas de salud orientados a poblaciones vulnerables	Número de personas empadronadas en el SISFOH	Total de personas empadronadas en el SISFOH	8795	2017	ND.	2018	8835	8946	9012	9085	GERENCIA DE DESARROLLO SOCIAL Y SEGURIDAD



GERENCIA DE PLANEAMIENTO Y PRESUPUESTO  
Sub Gerencia de Planificación, Racionalización y Cooperación Técnica





**PLAN ESTRATÉGICO INSTITUCIONAL 2019 - 2022**  
Municipalidad Distrital Coronel Gregorio Albarracín Lanchipa



**O.E.I.3 CONTRIBUIR A LA CALIDAD DE LOS SERVICIOS EDUCATIVOS DEL DISTRITO**

OEI / AEI		DESCRIPCIÓN DEL INDICADOR		LÍNEA BASE		VALOR ACTUAL		LOGROS ESPERADOS EN EL PERIODO DEL PLAN				
CÓDIGO	DESCRIPCIÓN	NOMBRE	MÉTODO DE CÁLCULO	VALOR	AÑO	VALOR	AÑO	AÑO 2019	AÑO 2020	AÑO 2021	AÑO 2022	UNIDAD ORGANICA RESPONSABLE DEL INDICADOR
OEI.03	Contribuir a la calidad de los servicios educativos del distrito	Porcentaje de población en etapa de educación básica-regular que acceden a oportunidad educativa	(cantidad de estudiantes inscritos en etapa básico regular/total de población en edad estudiantil básico seglar)*100	53.0	2017	ND.	2018	55.0	58.0	60.0	63.0	GERENCIA DE EJECUCIÓN DE INVERSIONES; GERENCIA DE DESARROLLO SOCIAL Y SEGURIDAD
AEI.03.01	Apoyo en equipamiento, infraestructura y mobiliario adecuado en instituciones educativas del distrito	Número de II.EE que reciben apoyo en mantenimiento e infraestructura en el DCGAL	Sumatoria de IIEE que reciben apoyo en mantenimiento e infraestructura en el DCGAL	3	2017	2	2018	2	2	3	3	GERENCIA DE EJECUCIÓN DE INVERSIONES
AEI.03.02	Programas educativos elaborados para la población del distrito	Cantidad de talleres de capacitación vocacional a los alumnos de educación secundaria	Total de talleres de capacitación vocacional a los alumnos de educación secundaria	1	2017	ND.	2018	2	2	3	3	GERENCIA DE DESARROLLO SOCIAL Y SEGURIDAD



GERENCIA DE PLANEAMIENTO Y PRESUPUESTO  
Sub Gerencia de Planificación, Racionalización y Cooperación Técnica





**PLAN ESTRATÉGICO INSTITUCIONAL 2019 - 2022**  
Municipalidad Distrital Coronel Gregorio Albarracín Lanchipa



O.E.I 4 MODERNIZAR LA GESTION INSTITUCIONAL												
OEI / AEI		DESCRIPCIÓN DEL INDICADOR		LÍNEA BASE		VALOR ACTUAL		LOGROS ESPERADOS EN EL PERIODO DEL PLAN				
CÓDIGO	DESCRIPCIÓN	NOMBRE	MÉTODO DE CÁLCULO	VALOR	AÑO	VALOR	AÑO	AÑO 2019	AÑO 2020	AÑO 2021	AÑO 2022	UNIDAD ORGANICA RESPONSABLE DEL INDICADOR
OEI.04	Modernizar la gestión institucional	Porcentaje de cumplimiento del Plan Estratégico Institucional	Sumatoria de AEI de la MDCGAL cumplidos efectivamente/ Total de AEI programadas * 100	ND.	2018	ND.	2018	90.5	92.0	93.5	96.0	GERENCIA DE PLANEAMIENTO Y PRESUPUESTO; GERENCIA DE ADMINISTRACIÓN
AEI.04.01	Capacidades fortalecidas del personal de la Municipalidad	Porcentaje de personal capacitado de la Municipalidad	Sumatoria de personal capacitado de la MDCGAL/ total de personal de la MDCGAL * 100	ND.	2018	ND.	2018	55.0	59.0	65.0	70.0	GERENCIA DE PLANEAMIENTO Y PRESUPUESTO; GERENCIA DE ADMINISTRACIÓN



GERENCIA DE PLANEAMIENTO Y PRESUPUESTO  
Sub Gerencia de Planificación, Racionalización y Cooperación Técnica





**PLAN ESTRATÉGICO INSTITUCIONAL 2019 - 2022**  
Municipalidad Distrital Coronel Gregorio Albarracín Lanchipa



AEI.04.02	Espacios y mecanismos de participación ciudadana fortalecida en la municipalidad	Número de reuniones realizadas con participación del vecino en la municipalidad	Total de reuniones realizadas con participación del vecino en la municipalidad	450	2017	300	2018	350	400	465	490	GERENCIA DE PLANEAMIENTO Y PRESUPUESTO; GERENCIA DE ADMINISTRACIÓN
AEI.04.03	Gestión por procesos con innovación tecnológica implementado por la municipalidad	Número de procesos certificados	Total de procesos certificados en el año	ND.	2017	ND.	2018	0.0	1.0	1.0	2.0	GERENCIA DE PLANEAMIENTO Y PRESUPUESTO; GERENCIA DE ADMINISTRACIÓN
AEI.04.04	Recaudación tributaria oportuna en beneficio de la municipalidad	Porcentaje de cumplimiento de obligaciones tributarias en la municipalidad	Número de Contribuyentes activos en el DCGAL/ total de contribuyentes del DCGAL * 100	20.0	2017	20.0	2018	22.0	26.5	29.0	32.0	GERENCIA DE ADMINISTRACIÓN TRIBUTARIA
AEI.04.05	Instrumentos de gestión actualizados en beneficio de la administración municipal	Número de instrumentos de gestión actualizados en la municipalidad	Total de instrumentos de gestión actualizados en la MIDCGAL	ND.	2017	7	2018	7	8	8	9	GERENCIA DE PLANEAMIENTO Y PRESUPUESTO



GERENCIA DE PLANEAMIENTO Y PRESUPUESTO  
Sub Gerencia de Planificación, Racionalización y Cooperación Técnica



**PLAN ESTRATÉGICO INSTITUCIONAL 2019 - 2022**  
Municipalidad Distrital Coronel Gregorio Albarracín Lanchipa



AEI.04.06	Servicio implementado de beneficio de la municipalidad civil en la	Porcentaje de servicio civil implementado en la Municipalidad DCGAL	(cantidad de herramientas e instrumentos de gestion implementados en el marco de la lsc/total de herramientas e instrumentos de gestion definidos por la lsc)*100	25.0	2017	37.0	2018	42.0	50.0	62.0	87.0	GERENCIA DE PLANEAMIENTO Y PRESUPUESTO; GERENCIA DE ADMINISTRACIÓN
AEI.04.07	Asesoramiento institucional oportuno de beneficio de la municipalidad	Porcentaje de documentos atendidos en el plazo	Número de documentos atendidos en el plazo por la MDCGAL/total de documentos *100	ND.	2018	ND.	2018	80.0	85.0	90.0	94.0	GERENCIA DE SECRETARIA GENERAL



GERENCIA DE PLANEAMIENTO Y PRESUPUESTO  
Sub Gerencia de Planificación, Racionalización y Cooperación Técnica





**PLAN ESTRATÉGICO INSTITUCIONAL 2019 - 2022**  
Municipalidad Distrital Coronel Gregorio Albarracín Lanchipa



O.E.I 5 REDUCIR LOS INDICES DE INSEGURIDAD CIUDADANA EN EL DISTRITO												
OEI / AEI		DESCRIPCIÓN DEL INDICADOR		LÍNEA BASE		VALOR ACTUAL		LOGROS ESPERADOS EN EL PERIODO DEL PLAN				
CÓDIGO	DESCRIPCIÓN	NOMBRE	MÉTODO DE CÁLCULO	VALOR	AÑO	VALOR	AÑO	AÑO 2019	AÑO 2020	AÑO 2021	AÑO 2022	UNIDAD ORGANICA RESPONSABLE DEL INDICADOR
O.EI.05	Reducir los índices de inseguridad ciudadana en el distrito	Número de incidencias delictivas registradas en las comisarías del DCGAL	Sumatoria de incidencias delictivas	2243	2017	2083	2018	1913	1808	1655	1550	GERENCIA DE DESARROLLO SOCIAL Y SEGURIDAD SUB GERENCIA DE SEGURIDAD CIUDADANA
AEI.05.01	Programa de seguridad ciudadana vecinal focalizada en el distrito	Número de organizaciones de seguridad vecinal y comunal	Sumatoria de organizaciones de seguridad vecinal y comunal	32	2017	ND.	2018	38	45	50	55	GERENCIA DE DESARROLLO SOCIAL Y SEGURIDAD SUB GERENCIA DE SEGURIDAD CIUDADANA



GERENCIA DE PLANEAMIENTO Y PRESUPUESTO  
Sub Gerencia de Planificación, Racionalización y Cooperación Técnica



**PLAN ESTRATÉGICO INSTITUCIONAL 2019 - 2022**  
Municipalidad Distrital Coronel Gregorio Albarracín Lanchipa



AEI.05.02	Programas oportunos contra la violencia familiar en beneficio del distrito	Número de atenciones legales en el programa DEMUNA	Total de vecinos atendidos legalmente	985	2018	985	2018	995	1035	1070	1100	GERENCIA DE DESARROLLO SOCIAL Y SEGURIDAD
AEI.05.03	Plan local de seguridad ciudadana implementado en el distrito	Número de sesiones realizadas por el comité distrital de seguridad ciudadana	Total de sesiones realizadas por el comité distrital de seguridad ciudadana	12	2017	ND.	2018	14	14	16	16	GERENCIA DE DESARROLLO SOCIAL Y SEGURIDAD SUB GERENCIA DE SEGURIDAD CIUDADANA
AEI.05.04	Sistema de patrullaje municipal integrado en el distrito	Porcentaje de sectores patrullados en el DCGAL	Sumatoria de sectores patrullados del DCGAL/ total de sectores * 100	ND.	2017	ND.	2018	75	80	85	90	GERENCIA DE DESARROLLO SOCIAL Y SEGURIDAD SUB GERENCIA DE SEGURIDAD CIUDADANA
AEI.05.05	Sistema de seguridad ciudadana con equipamiento integral en el distrito	Número de equipos de comunicación y videovigilancia (radio comunicador-cámaras) operativos para actividad de seguridad ciudadana del distrito	Total de Equipos de comunicación y videovigilancia (radio comunicador-cámaras) operativos	37	2017	ND.	2018	40	42	43	43	GERENCIA DE DESARROLLO SOCIAL Y SEGURIDAD SUB GERENCIA DE SEGURIDAD CIUDADANA



GERENCIA DE PLANEAMIENTO Y PRESUPUESTO  
Sub Gerencia de Planificación, Racionalización y Cooperación Técnica





**PLAN ESTRATÉGICO INSTITUCIONAL 2019 - 2022**  
Municipalidad Distrital Coronel Gregorio Albarracín Lanchipa



O.E.I. 6 PROMOVER LA COMPETITIVIDAD ECONÓMICA EN EL DISTRITO												
OEI / AEI		DESCRIPCIÓN DEL INDICADOR		LÍNEA BASE		VALOR ACTUAL		LOGROS ESPERADOS EN EL PERIODO DEL PLAN				
CÓDIGO	DESCRIPCIÓN	NOMBRE	MÉTODO DE CÁLCULO	VALOR	AÑO	VALOR	AÑO	AÑO 2019	AÑO 2020	AÑO 2021	AÑO 2022	UNIDAD ORGANICA RESPONSABLE DEL INDICADOR
OEI.06	Promover la competitividad economica en el distrito	Número de micro y pequeñas empresas organizadas y capacitadas	Total de Micro y pequeñas empresas organizadas y capacitadas al año	ND.	2017	10	2018	30	60	80	100	GERENCIA DE MANTENIMIENTO Y SERVICIOS PÚBLICOS; SUB GERENCIA DE PROMOCIÓN Y DESARROLLO ECONÓMICO LOCAL Y COMERCIALIZACIÓN



GERENCIA DE PLANEAMIENTO Y PRESUPUESTO  
Sub Gerencia de Planificación, Racionalización y Cooperación Técnica



**PLAN ESTRATÉGICO INSTITUCIONAL 2019 - 2022**  
Municipalidad Distrital Coronel Gregorio Albarracín Lanchipa



AEI.06.01	Asistencia técnica oportuna a emprendedores en el distrito	Número de eventos organizados donde participan pobladores del distrito	Total de nuevos emprendedores organizados en el cual participan los emprendedores del distrito	ND.	2017	4	2018	4	8	8	10	SUB GERENCIA DE PROMOCIÓN Y DESARROLLO ECONÓMICO LOCAL Y COMERCIALIZACIÓN
AEI.06.02	Promoción de la formalización de los establecimientos comerciales para la pobladores del distrito	Número de licencias de funcionamiento aprobadas	Sumatoria de de licencias funcionamiento aprobadas	144	2017	ND.	2018	165	180	192	205	GERENCIA DE MANTENIMIENTO Y SERVICIOS PÚBLICOS
AEI.06.03	Acciones de control y fiscalización de actividades económicas de manera oportuna en el distrito	Número de operativos de control de licencia de funcionamiento y comercio ambulatorio	Sumatoria de operativos de control de licencia de funcionamiento y comercio ambulatorio	288	2017	ND.	2018	475	475	500	500	SUB GERENCIA DE PROMOCIÓN Y DESARROLLO ECONÓMICO LOCAL Y COMERCIALIZACIÓN



GERENCIA DE PLANEAMIENTO Y PRESUPUESTO  
Sub Gerencia de Planificación, Racionalización y Cooperación Técnica





**PLAN ESTRATÉGICO INSTITUCIONAL 2019 - 2022**  
Municipalidad Distrital Coronel Gregorio Albarracín Lanchipa



AEI.06.04	Programas de fortalecimiento que agregan valor productivo a los agentes económicos del distrito	Número de agentes económicos que participan en el programa de fortalecimiento que agregan valor productivo en el distrito	Total de agentes económicos que participan en el programa de fortalecimiento que agregan valor productivo en el distrito	ND.	2017	50	2018	50	50	75	75	SUB GERENCIA DE PROMOCIÓN Y DESARROLLO ECONÓMICO LOCAL Y COMERCIALIZACIÓN
-----------	---	---	--	-----	------	----	------	----	----	----	----	---





**PLAN ESTRATÉGICO INSTITUCIONAL 2019 - 2022**  
Municipalidad Distrital Coronel Gregorio Albarracín Lanchipa



**O.E.I. 7 PROMOVER EL DESARROLLO URBANO TERRITORIAL ORDENADO Y SOSTENIBLE EN EL DISTRITO**

OEI / AEI		DESCRIPCIÓN DEL INDICADOR		LÍNEA BASE		VALOR ACTUAL		LOGROS ESPERADOS EN EL PERIODO DEL PLAN					UNIDAD ORGANICA RESPONSABLE DEL INDICADOR
CÓDIGO	DESCRIPCIÓN	NOMBRE	MÉTODO DE CÁLCULO	VALOR	AÑO	VALOR	AÑO	AÑO 2019	AÑO 2020	AÑO 2021	AÑO 2022		
OEI.07	Promover el desarrollo urbano territorial ordenado y sostenible en el distrito	Proporción de predios marginales, asentamientos improvisados o viviendas inadecuadas	Sumatoria de predios marginales, asentamientos improvisados o viviendas inadecuadas/total de predios urbanos	0.7	2016	0.7	2018	0.6	0.6	0.5	0.5	GERENCIA DE DESARROLLO URBANO	
AEI.07.01	Plan de desarrollo urbano implementado en el distrito	Número de documentos de gestión para implementación del plan de desarrollo urbano	Sumatoria de documentos de gestión para implementación del plan de desarrollo urbano	15	2018	15	2018	6	7	7	8	GERENCIA DE DESARROLLO URBANO	
AEI.07.02	Catastro actualizado en la jurisdicción del distrito	Porcentaje de predios catastrados del distrito	Sumatoria de predios catastrados / total de predios del distrito * 100	45%	2008	45%	2018	50%	54%	60%	80%	GERENCIA DE DESARROLLO URBANO	



GERENCIA DE PLANEAMIENTO Y PRESUPUESTO  
Subgerencia de Planificación, Racionalización y Cooperación Técnica





**PLAN ESTRATÉGICO INSTITUCIONAL 2019 - 2022**  
Municipalidad Distrital Coronel Gregorio Albarracín Lanchipa



AEI.07.03	Espacios públicos recuperados y priorizados en beneficio del distrito	Porcentaje de espacios públicos recuperados en el distrito	Número de espacios públicos recuperados/ total de espacios públicos identificados *100	3	2017	8	2018	12	15	25	45	GERENCIA DE DESARROLLO URBANO; GERENCIA DE ASESORÍA JURIDICA
AEI.07.04	Asistencia técnica en desarrollo urbano de forma integral en beneficio de la población del distrito	Número de asistencias técnicas en desarrollo urbano en el distrito	Sumatoria de asistencias técnicas en desarrollo urbano en el distrito	2819	2018	2819	2018	2103	2125	2144	2173	GERENCIA DE DESARROLLO URBANO
AEI.07.05	Saneamiento físico legal de predios focalizados en el distrito	Porcentaje de predios de dominio público con saneamiento físico legal en el distrito	Número de predios de dominio público con saneamiento físico legal del DCGAL/ total de predios del DCGAL * 100	61.0	2016	64.0	2018	67.0	69.0	69.0	69.0	GERENCIA DE DESARROLLO URBANO



GERENCIA DE PLANEAMIENTO Y PRESUPUESTO  
Sub Gerencia de Planificación, Racionalización y Cooperación Técnica



**PLAN ESTRATÉGICO INSTITUCIONAL 2019 - 2022**  
Municipalidad Distrital Coronel Gregorio Albarracín Lanchipa



O.E.I. 8 INCREMENTAR LA OFERTA TURÍSTICA CON ENFOQUE CULTURAL EN EL DISTRITO												
OEI / AEI		DESCRIPCIÓN DEL INDICADOR		LINEA BASE		VALOR ACTUAL		LOGROS ESPERADOS EN EL PERIODO DEL PLAN				
CÓDIGO	DESCRIPCIÓN	NOMBRE	MÉTODO DE CÁLCULO	VALOR	AÑO	VALOR	AÑO	AÑO 2019	AÑO 2020	AÑO 2021	AÑO 2022	UNIDAD ORGANICA RESPONSABLE DEL INDICADOR
OEI.08	Incrementar la oferta turística con enfoque cultural en el distrito	Número de establecimientos formales de servicios turísticos y/o relacionados a la cultura	Total de establecimientos formales de servicios turísticos y/o relacionados a la cultura	10	2018	10	2018	10	20	40	40	GERENCIA DE MANTENIMIENTO Y SERVICIOS PÚBLICOS
AEI.08.01	Zonas monumentales y paisajísticas recuperadas en el distrito	Número de zonas monumentales y paisajísticas recuperadas en el distrito	Total de zonas monumentales y paisajísticas recuperadas en el distrito	1	2018	1	2018	1	3	3	3	GERENCIA DE MANTENIMIENTO Y SERVICIOS PÚBLICOS
AEI.08.02	Asistencia técnica para el incremento del turismo sostenible en el distrito	Número de recursos turísticos que brindan los servicios turísticos públicos adecuados	Sumatoria de recursos turísticos que brindan los servicios turísticos públicos adecuados	6	2018	6	2018	8	10	15	20	GERENCIA DE MANTENIMIENTO Y SERVICIOS PÚBLICOS



GERENCIA DE PLANEAMIENTO Y PRESUPUESTO  
Sub Gerencia de Planificación, Racionalización y Cooperación Técnica





**PLAN ESTRATÉGICO INSTITUCIONAL 2019 - 2022**  
Municipalidad Distrital Coronel Gregorio Albarracín Lanchipa



AEI.08.03	Programa de desarrollo turístico implementado en el distrito	Número de programas de desarrollo turístico aprobados	Número de actividades ejecutadas del programa de desarrollo turístico/ total de actividades del programa de desarrollo turístico*100	0	2018	0	2018	0	1	1	1	GERENCIA DE MANTENIMIENTO Y SERVICIOS PÚBLICOS
-----------	--	---	--	---	------	---	------	---	---	---	---	--

**O.E.I. 9 MEJORAR LAS CONDICIONES DE HABITABILIDAD EN EL DISTRITO**

OEI / AEI		DESCRIPCIÓN DEL INDICADOR		LÍNEA BASE		VALOR ACTUAL		LOGROS ESPERADOS EN EL PERIODO DEL PLAN				UNIDAD ORGANICA RESPONSABLE DEL INDICADOR
CÓDIGO	DESCRIPCIÓN	NOMBRE	MÉTODO DE CÁLCULO	VALOR	AÑO	VALOR	AÑO	AÑO 2019	AÑO 2020	AÑO 2021	AÑO 2022	
O.EI.09	Mejorar las condiciones de habitabilidad en el distrito	Porcentaje de espacios públicos por habitante en las zonas urbanas	Número de m2 de espacios públicos necesarios por habitante en las zonas urbanas/total de espacios públicos por habitante en las zonas urbanas*100	35.5	2017	ND.	2018	34.2	33.4	32.8	31.1	GERENCIA DE EJECUCIÓN DE INVERSIONES; GERENCIA DE DESARROLLO URBANO



GERENCIA DE PLANEAMIENTO Y PRESUPUESTO  
Sub Gerencia de Planificación, Racionalización y Cooperación Técnica



**PLAN ESTRATÉGICO INSTITUCIONAL 2019 - 2022**  
Municipalidad Distrital Coronel Gregorio Albarracín Lanchipa



AEI.09.01	Saneamiento básico con calidad en beneficio de la población del distrito.	Porcentaje de viviendas particulares con ocupantes presentes, con déficit de agua y saneamiento básico	Número de viviendas particulares con ocupantes presentes, con déficit de agua y saneamiento básico/total de viviendas particulares con ocupantes presentes*100	6.3	2007	ND.	2018	5.0	4.8	4.7	4.5	GERENCIA DE EJECUCIÓN DE INVERSIONES
AEI.09.02	Conexión del agua potable en beneficio de la población del distrito	Porcentaje de población urbana sin acceso al servicio de agua mediante red pública o pileta pública	Número de población urbana sin acceso al servicio de agua mediante red pública o pileta pública/ total de población urbana*100	10.8	2017	ND.	2018	10.4	10.1	9.9	9.7	GERENCIA DE EJECUCIÓN DE INVERSIONES



GERENCIA DE PLANEAMIENTO Y PRESUPUESTO  
Sub Gerencia de Planificación, Racionalización y Cooperación Técnica





**PLAN ESTRATÉGICO INSTITUCIONAL 2019 - 2022**  
Municipalidad Distrital Coronel Gregorio Albarracín Lanchipa



O.E.I 10 PROMOVER LA GESTIÓN AMBIENTAL DEL DISTRITO												
OEI / AEI		DESCRIPCIÓN DEL INDICADOR		LINEA BASE		VALOR ACTUAL		LOGROS ESPERADOS EN EL PERIODO DEL PLAN				
CÓDIGO	DESCRIPCIÓN	NOMBRE	MÉTODO DE CÁLCULO	VALOR	AÑO	VALOR	AÑO	AÑO 2019	AÑO 2020	AÑO 2021	AÑO 2022	UNIDAD ORGANICA RESPONSABLE DEL INDICADOR
OEI.10	Promover la gestión ambiental del distrito	Porcentaje de la implementación de un sistema de disposición final de los residuos sólidos municipales (relleno sanitario)	Número de actividades ejecutadas para la implementación de un sistema de disposición final*100	0.0	2017	0.0	2018	10.0	20.0	35.0	55.0	GERENCIA DE MANTENIMIENTO Y SERVICIOS PÚBLICOS
AEI.10.01	Sistema de segregación en la fuente y recolección selectiva de residuos sólidos en el distrito	Número de toneladas de residuos sólidos inorgánicos recuperados por segregación en la fuente de origen	Sumatoria de toneladas de residuos sólidos inorgánicos recuperados por segregación en la fuente de origen	143	2017	178	2018	194	208	222	241	GERENCIA DE MANTENIMIENTO Y SERVICIOS PÚBLICOS



GERENCIA DE PLANEAMIENTO Y PRESUPUESTO  
Sub Gerencia de Planificación, Racionalización y Cooperación Técnica



**PLAN ESTRATÉGICO INSTITUCIONAL 2019 - 2022**  
Municipalidad Distrital Coronel Gregorio Albarracín Lanchipa



AEI.10.02	Manejo integral de residuos sólidos para la población del distrito	Porcentaje de la población de zonas rurales atendidas por un adecuado servicio de limpieza pública (recolección)	Número de población rural atendida por un adecuado servicio de limpieza pública/total de población rural*100	ND.	2017	65	2018	69	74	77	80	GERENCIA DE MANTENIMIENTO Y SERVICIOS PÚBLICOS
AEI.10.03	Mantenimiento y conservación permanente de áreas verdes de uso público en el distrito	Cantidad de áreas verdes con conservación por m2, de plazas, parques, parques zonales, jardines y óvalos, bermas, alamedas y avenidas	Total de áreas verdes con conservación por m2, plazas, parques, parques zonales, jardines y óvalos, bermas, alamedas y avenidas	256644	2017	ND.	2018	260000	261000	262500	270000	GERENCIA DE MANTENIMIENTO Y SERVICIOS PÚBLICOS
AEI.10.04	Plan anual de evaluación y fiscalización ambiental implementada en beneficio del distrito	Porcentaje de implementación del plan anual de evaluación y fiscalización	Número de actividades ejecutadas del plan anual de evaluación y fiscalización/ total de actividades programadas en el plan anual de evaluación y fiscalización * 100	62.0	2018	62.0	2018	75.0	85.0	95.0	100.0	GERENCIA DE MANTENIMIENTO Y SERVICIOS PÚBLICOS



GERENCIA DE PLANEAMIENTO Y PRESUPUESTO  
Sub Gerencia de Planificación, Racionalización y Cooperación Técnica





**PLAN ESTRATÉGICO INSTITUCIONAL 2019 - 2022**  
Municipalidad Distrital Coronel Gregorio Albarracín Lanchipa



AEI.10.05	Asistencia oportuna en gestión ambiental a los ciudadanos del distrito	Número de campañas de concientización ambiental/concurso de iniciativas de cuidado del medio ambiente/charlas educativas/atención y apoyo a denuncias ambientales de la población	Sumatoria de campañas de concientización ambiental/concurso de iniciativas de cuidado del medio ambiente/charlas educativas/atención y apoyo a denuncias ambientales de la población	4	2017	ND.	2018	5	5	6	7	GERENCIA DE MANTENIMIENTO Y SERVICIOS PÚBLICOS
-----------	--	---	--	---	------	-----	------	---	---	---	---	--



**O.E.I 11 PROTECCIÓN DE LA POBLACIÓN Y SUS MEDIOS DE VIDA FRENTE A PELIGROS DE ORIGEN NATURAL Y ANTRÓPICOS**

OEI / AEI		DESCRIPCIÓN DEL INDICADOR		LÍNEA BASE		VALOR ACTUAL		LOGROS ESPERADOS EN EL PERIODO DEL PLAN				UNIDAD ORGANICA RESPONSABLE DEL INDICADOR
CÓDIGO	DESCRIPCIÓN	NOMBRE	MÉTODO DE CÁLCULO	VALOR	AÑO	VALOR	AÑO	AÑO 2019	AÑO 2020	AÑO 2021	AÑO 2022	
O.E.I. 11	Protección de la población y sus medios de vida frente a peligros de origen natural y antrópicos	Porcentaje de servicios públicos con mayores niveles de seguridad frente a peligros	Número de servicios públicos con mayores niveles de seguridad frente a peligros / total de servicios públicos*100	ND.	2017	ND.	2018	30.0	35.5	40.5	45.0	GERENCIA DE DESARROLLO URBANO



GERENCIA DE PLANEAMIENTO Y PRESUPUESTO  
Sub Gerencia de Planificación, Racionalización y Cooperación Técnica







**PLAN ESTRATÉGICO INSTITUCIONAL 2019 - 2022**  
Municipalidad Distrital Coronel Gregorio Albarracín Lanchipa



AEI.11.01	Estudios para establecer el riesgo a nivel territorial	Número de zonas vulnerables con evaluaciones de riesgo de desastre	Total de zonas vulnerables con evaluaciones de riesgo de desastre	0	2018	0	2018	3.0	3.0	4.0	4.0	GERENCIA DE DESARROLLO URBANO
AEI.11.02	Incorporación de la GRD en la ocupación y uso del territorio	Número de edificaciones que cumplen con la normatividad de seguridad en edificaciones	Total de edificaciones que cumplen con la normatividad de seguridad en edificaciones	213	2018	213	2018	250	262	271	283	GERENCIA DE DESARROLLO URBANO
AEI.11.03	Programas de formación de ciudadanos con conocimiento en GRD Y ACC	Número de brigadas de defensa civil	Total de brigadas de defensa civil	N/D.	2017	10	2018	10	12	12	15	GERENCIA DE DESARROLLO URBANO
AEI.11.04	Implementación adecuada de medidas de protección frente a peligros	Número de sistema de alerta temprana instalados	Total de sistemas de alerta temprana instalados en el distrito	1.0	2017	ND.	2018	1.0	2.0	2.0	2.0	GERENCIA DE DESARROLLO URBANO
AEI.11.05	Implementación adecuada de servicios públicos seguros	Número de establecimientos de salud en zonas altamente expuestas a peligros con medidas de seguridad	Total de establecimientos de salud en zonas altamente expuestas a peligros con medidas de seguridad	0	2017	0	2018	2	2	2	2	GERENCIA DE DESARROLLO URBANO



GERENCIA DE PLANEAMIENTO Y PRESUPUESTO  
Sub Gerencia de Planificación, Racionalización y Cooperación Técnica





**PLAN ESTRATÉGICO INSTITUCIONAL 2019 - 2022**  
Municipalidad Distrital Coronel Gregorio Albarracín Lanchipa



		Número de instituciones educativas en zonas altamente expuestas a peligros con medidas de seguridad	Total de instituciones educativas en zonas altamente expuestas a peligros con medidas de seguridad	0	2017	0	2018	2	2	2	2	GERENCIA DE DESARROLLO URBANO
AEI.11.06	Capacidad instalada para la preparación y respuesta frente a emergencias y desastres	Porcentaje del presupuesto institucional destinado a la mejora de la capacidad instalada para la preparación y respuesta frente a emergencias y desastres	Total de presupuesto institucional destinado a la optimización de la capacidad instalada para la preparación y respuesta frente a emergencias y desastres/total del presupuesto institucional*100	0	2017	0	2018	0.07	0.09	0.11	0.13	GERENCIA DE DESARROLLO URBANO
AEI.11.07	Instrumentos estratégicos desarrollados para la gestión del riesgo de desastres	Número de documentos técnicos aprobados	Sumatoria de documentos técnicos aprobados	1	2017	2	2018	5.0	5.0	5.0	5.0	GERENCIA DE DESARROLLO URBANO





**PLAN ESTRATÉGICO INSTITUCIONAL 2019 - 2022**  
Municipalidad Distrital Coronel Gregorio Albarracín Lanchipa



**O.E.I 12 MEJORAR EL SERVICIO DE TRANSPORTE Y TRÁNSITO EN EL DISTRITO**

OEI / AEI		DESCRIPCIÓN DEL INDICADOR		LÍNEA BASE		VALOR ACTUAL		LOGROS ESPERADOS EN EL PERIODO DEL PLAN				UNIDAD ORGANICA RESPONSABLE DEL INDICADOR
CÓDIGO	DESCRIPCIÓN	NOMBRE	MÉTODO DE CÁLCULO	VALOR	AÑO	VALOR	AÑO	AÑO 2019	AÑO 2020	AÑO 2021	AÑO 2022	
OEI.12	Mejorar el servicio de transporte y tránsito en el distrito	Número de transportistas que brindan servicio adecuado en el distrito	Sumatoria de transportistas que brindan servicio adecuado en el distrito	28	2018	28	2018	32	32	32	32	GERENCIA DE DESARROLLO URBANO
AEI.12.01	Seguridad vial integral en beneficio de la población del distrito	Número de operativos de vehículos menores en el distrito	Sumatoria de operativos de vehículos menores en el distrito	55	2017	160	2018	168	168	175	175	GERENCIA DE DESARROLLO URBANO
AEI.12.02	Ordenamiento integral del transporte público (vehículos menores) en beneficio del distrito	Número de autorizaciones otorgadas en el distrito	Sumatoria de autorizaciones vigentes de vehículos de servicios de transporte regular de personas	ND.	2017	200	2018	360	360	360	360	GERENCIA DE DESARROLLO URBANO
AEI.12.03	Red vial vehicular y peatonal implementado en el distrito	Número de documentos gestión mantenimiento vial	Sumatoria de documentos gestión mantenimiento vial	0	2017	0	2018	5	5	5	5	GERENCIA DE DESARROLLO URBANO



GERENCIA DE PLANEAMIENTO Y PRESUPUESTO  
Sub Gerencia de Planificación, Racionalización y Cooperación Técnica







# ANEXO B-3

## FICHA TÉCNICA

## DE INDICADORES



# FICHA TÉCNICA DEL INDICADOR

OEI / AEI:	<b>OEI.01: Promover el desarrollo humano y hábitos saludables para la población del distrito.</b>					
Nombre del indicador:	Porcentaje de población albarracina con categoría C en el SISFOH					
Justificación:	SISFOH es un sistema de información sobre las características socioeconómicas de los hogares que permitirá a los programas sociales identificar a sus potenciales beneficiarios y tomar medidas de intervención.					
Responsable del indicador:	Gerencia de Desarrollo Social y Seguridad					
Limitaciones del indicador:	No se cuenta con un registro certero de las poblaciones que requieran integrarse al SISFOH en el distrito, por lo cual puede presentarse errores de medición.					
Método de cálculo:	Sumatoria de pobladores albarracinos con categoría c/ pobladores de la MDCGAL *100					
Parámetro de medición:	Porcentaje	Sentido esperado del Indicador:		Descendente		
Fuente y bases de datos:	Compendio Municipal					
	Valor de línea base	Valor Actual	Logros Esperados			
Año	2018	2018	2019	2020	2021	2022
Valor	6.0	6.0	5.0	4.9	4.5	4.0







**FICHA TÉCNICA DEL INDICADOR**

OEI / AEI:	AEI.01.01:Programas de apoyo social permanente a grupos de población vulnerables del distrito.					
Nombre del indicador:	Porcentaje de la población vulnerable que accede a programas de apoyo social					
Justificación:	El indicador nos permite conocer el porcentaje de la población vulnerable atendida por los programas de apoyo social.					
Responsable del indicador:	Gerencia de Desarrollo Social y Seguridad					
Limitaciones del indicador:	El indicador se encuentra desagregado en diferentes estadísticas en el documento fuente.					
Método de cálculo:	Número de beneficiarios de programas sociales ( vaso de leche, personas con discapacidad, adultos mayores, comedores populares casos atendidos en la defensoría municipal)/población vulnerable de la MDCGAL*100					
Parámetro de medición:	Porcentaje		Sentido esperado del Indicador:		Ascendente	
Fuente y bases de datos:	Compendio Municipal					
	Valor de línea base	Valor Actual	Logros Esperados			
Año	2017	2018	2019	2020	2021	2022
Valor	3.7	ND.	4.1	4.3	4.7	5.0







**FICHA TÉCNICA DEL INDICADOR**

OEI / AEI:		AEI.01.02: Programas de actividades deportivas , culturales y multidisciplinarias en el distrito.				
Nombre del indicador:		Número de actividades deportivas, culturales y multidisciplinarias en el distrito				
Justificación:		La priorización de la medición del número de actividades deportivas, culturales y multidisciplinarias responde a la necesidad de viabilizar la planificación y ejecución de iniciativas en favor del deporte y cultura en el distrito				
Responsable del indicador:		Gerencia de Desarrollo Social y Seguridad				
Limitaciones del indicador:		Limitado presupuesto y falta de líneas de base de las actividades deportivas, culturales y multidisciplinarias, por lo que el indicador puede variar				
Método de cálculo:		Sumatoria de actividades deportivas, culturales y multidisciplinarias en el distrito				
Parámetro de medición:		Número	Sentido esperado del indicador:		Ascendente	
Fuente y bases de datos:		Compendio Municipal				
	Valor de línea base	Valor Actual	Logros Esperados			
Año	2017	2018	2019	2020	2021	2022
Valor	ND.	ND.	20	25	28	30







### FICHA TÉCNICA DEL INDICADOR

OEI / AEI:	<b>AEI.01.03: Servicios de biblioteca de manera integral en el distrito.</b>					
Nombre del indicador:	Número de bibliotecas municipales implementadas en el distrito					
Justificación:	Permite reconocer el servicio de biblioteca a la población y medir el desempeño de la entidad, respecto a brindar servicios de manera integral					
Responsable del indicador:	Gerencia de Desarrollo Social y Seguridad					
Limitaciones del indicador:	Se puede presentar errores de medición, debido a restricciones técnicas a la hora de recolectar información					
Método de cálculo:	Sumatoria del total de bibliotecas municipales					
Parámetro de medición:	Número	Sentido esperado del Indicador:		Ascendente		
Fuente y bases de datos:	Compendio Municipal					
	Valor de línea base	Valor Actual	Logros Esperados			
Año	2017	2018	2019	2020	2021	2022
Valor	0	0	0	1	1	1







FICHA TÉCNICA DEL INDICADOR						
OEI / AEI:		OEI.02: Contribuir a la calidad de los servicios de salud en el distrito.				
Nombre del indicador:		Porcentaje de niños entre 6 y 35 meses con anemia en el distrito				
Justificación:		El indicador nos permite identificar el grado de avance en la contribución a la salud por parte de los programas sociales; los mismos que son orientados a poblaciones vulnerables como los niños de 6 y 35 meses.				
Responsable del indicador:		Gerencia de Desarrollo Social y Seguridad				
Limitaciones del indicador:		La población prefiere hacer uso de servicios de salud particulares, automedicarse o hacen uso de remedios caseros artesanales, esto por el bajo nivel de complejidad del establecimiento de salud, donde no se cuenta con especialistas ni implementación completa.				
Método de cálculo:		Niños entre 6 y 35 meses con anemia en el DCGAL/total de niños entre 6 y 35 meses de la MDCGAL*100				
Parámetro de medición:		Porcentaje	Sentido esperado del Indicador:		Descendente	
Fuente y bases de datos:		Censo Estadístico INEI				
	Valor de línea base	Valor Actual	Logros Esperados			
Año	2017	2018	2019	2020	2021	2022
Valor	30.5	ND	30	29.2	28.5	27.6







**FICHA TÉCNICA DEL INDICADOR**

OEI / AEI:	AEI.02.01: Programas de salud preventivo-promocional orientados a favor de la población del distrito.					
Nombre del indicador:	Porcentaje de la población que acceden a los programas de salud preventiva-promocional en el distrito					
Justificación:	Para conocer la disposición de la población de acceder a los programas de salud preventiva promocional de manera periódica en los establecimientos de salud local.					
Responsable del indicador:	Gerencia de Desarrollo Social y Seguridad					
Limitaciones del indicador:	Una débil coordinación dificulta la adecuada programación anual y la asignación presupuestal oportuna.					
Método de cálculo:	Número de población que acceden a los programas de salud preventiva-promocional implementados por la MDCGAL/ total de población de la MDCGAL * 100					
Parámetro de medición:	Porcentaje	Sentido esperado del Indicador:	Ascendente			
Fuente y bases de datos:	Informe de la Gerencia de Desarrollo Social y Seguridad					
	Valor de línea base	Valor Actual	Logros Esperados			
Año	2017	2018	2019	2020	2021	2022
Valor	ND	ND	15.0	18.0	20.0	24.0







FICHA TÉCNICA DEL INDICADOR						
OEI / AEI:		AEI.02.02: Programas de control de calidad en salubridad focalizados a los establecimientos de atención pública en el distrito.				
Nombre del indicador:		Número de operativos de control de salubridad para los establecimientos de atención pública en el DCGAL				
Justificación:		Es importante realizar operativos de control de salubridad en los establecimientos de atención pública en el distrito para asegurar el bienestar saludable de la población.				
Responsable del indicador:		Gerencia de Desarrollo Social y Seguridad				
Limitaciones del indicador:		No se cuenta con un registro certero de los establecimientos de atención pública en el distrito, por lo cual los operativos no controlan el total de establecimientos.				
Método de cálculo:		Sumatoria de operativos de control de salubridad para los establecimientos de atención pública en el DCGAL				
Parámetro de medición:		Número	Sentido esperado del Indicador:	Ascendente		
Fuente y bases de datos:		Compendio Municipal				
	Valor de línea base	Valor Actual	Logros Esperados			
Año	2017	2018	2019	2020	2021	2022
Valor	4	ND	5	5	6	6








**FICHA TÉCNICA DEL INDICADOR**

FICHA TÉCNICA DEL INDICADOR						
OEI / AEI:		AEI.02.03: Programas de salud orientados a poblaciones vulnerables.				
Nombre del indicador:		Número de personas empadronadas en el SISFOH				
Justificación:		El número de personas empadronadas en el SISFOH nos otorga el índice de necesidad por parte de las poblaciones vulnerables en el distrito, a los cuales se desarrollan programas de salud.				
Responsable del indicador:		Gerencia de Desarrollo Social y Seguridad				
Limitaciones del indicador:		No se cuenta con un registro certero de las poblaciones vulnerables en el distrito, lo cual no permite tener un margen de alcance acertado con respecto a las personas empadronadas en el SISFOH y las que lo necesitan.				
Método de cálculo:		Total de personas empadronadas en el SISFOH				
Parámetro de medición:		Número	Sentido esperado del Indicador:		Ascendente	
Fuente y bases de datos:		Compendio Municipal				
	Valor de línea base	Valor Actual	Logros Esperados			
Año	2017	2018	2019	2020	2021	2022
Valor	8795	ND	8835	8946	9012	9085







**FICHA TÉCNICA DEL INDICADOR**

OEI / AEI:		OEI.03: Contribuir a la calidad de los servicios educativos del distrito.				
Nombre del indicador:		Porcentaje de población en etapa de educación básica-regular que acceden a oportunidad educativa				
Justificación:		Permite medir el desempeño de la entidad, respecto al porcentaje de población que accede a la educación básica y regular.				
Responsable del indicador:		Gerencia de Ejecución de Inversiones/Gerencia de Desarrollo Social y Seguridad				
Limitaciones del indicador:		No se cuenta con un registro certero de las poblaciones en dicha etapa, lo cual no permite incrementar el desempeño de la entidad en educación básica-regular de la población.				
Método de cálculo:		(Cantidad de estudiantes inscritos en etapa básico regular/total de población en edad estudiantil básico regular)*100				
Parámetro de medición:		Porcentaje	Sentido esperado del Indicador:		Ascendente	
Fuente y bases de datos:		Compendio Municipal				
	Valor de línea base	Valor Actual	Logros Esperados			
Año	2017	2018	2019	2020	2021	2022
Valor	53.0	ND	55.0	58.0	60.0	63.0







FICHA TÉCNICA DEL INDICADOR

OEI / AEI:		AEI.03.01: Apoyo en equipamiento, infraestructura y mobiliario adecuado en instituciones educativas del distrito.				
Nombre del indicador:		Número de II.EE. que reciben apoyo en mantenimiento e infraestructura en el DCGAL				
Justificación:		Permite medir el desempeño de la entidad, respecto al apoyo en mantenimiento e infraestructura en las IE del distrito.				
Responsable del indicador:		Gerencia de Ejecución de Inversiones				
Limitaciones del indicador:		Una débil coordinación con los representantes de las IE dificulta la intervención oportuna de la municipalidad cuando se requiere de un apoyo en mantenimiento e infraestructura.				
Método de cálculo:		Sumatoria de II.EE. que reciben apoyo en mantenimiento e infraestructura en el DCGAL				
Parámetro de medición:		Número	Sentido esperado del Indicador:	Ascendente		
Fuente y bases de datos:		Compendio Municipal				
	Valor de línea base	Valor Actual	Logros Esperados			
Año	2017	2018	2019	2020	2021	2022
Valor	3	2	2	2	3	3







FICHA TÉCNICA DEL INDICADOR

OEI / AEI:	<b>AEI.03.02: Programas educativos elaborados para la población del distrito.</b>					
Nombre del indicador:	Cantidad de talleres de capacitación vocacional a los alumnos de educación secundaria					
Justificación:	El indicador nos mostrará la eficiencia en la ejecución de los programas educativos en la capacitación vocacional de los alumnos de educación secundaria en el distrito.					
Responsable del indicador:	Gerencia de Desarrollo Social y Seguridad					
Limitaciones del indicador:	Se deberá sistematizar la ejecución de los programas educativos, institucionales educativas para el mejor manejo de la información.					
Método de cálculo:	Total de talleres de capacitación vocacional a los alumnos de educación secundaria					
Parámetro de medición:	Cantidad	Sentido esperado del Indicador:		Ascendente		
Fuente y bases de datos:	Compendio Municipal					
	Valor de línea base	Valor Actual	Logros Esperados			
Año	2017	2018	2019	2020	2021	2022
Valor	1	ND	2	2	3	3







**FICHA TÉCNICA DEL INDICADOR**

OEI / AEI:		<b>OEI.04 Modernizar la Gestión Institucional.</b>				
Nombre del indicador:		Porcentaje de cumplimiento del Plan Estratégico Institucional				
Justificación:		Es importante porque, la municipalidad del distrito coronel Gregorio Albarracín debe constituirse en un municipio piloto y modelo, pionero acorde con la modernización de la administración pública y descentralizada y desconcentración del país; nuevo distrito de frontera, con ganas de desarrollar los servicios básicos y oportunidades; eje distrital con fines de desarrollo.				
Responsable del indicador:		Gerencia de Planeamiento y Presupuesto; Gerencia de Administración				
Limitaciones del indicador:		Una dificultad para la medición de este indicador es que a la actualidad no se lleva un control.				
Método de cálculo:		Sumatoria de AEI de la MDCGAL cumplidos efectivamente/ Total de AEI programadas * 100				
Parámetro de medición:		Porcentaje	Sentido esperado del Indicador:		Ascendente	
Fuente y bases de datos:		Informe de la Gerencia de Planeamiento y Presupuesto; Gerencia de Administración				
	Valor de línea base	Valor actual	Logros esperados			
Año	2018	2018	2019	2020	2021	2022
Valor	N.D	N.D.	90.5	92.0	93.5	96.0







FICHA TÉCNICA DEL INDICADOR						
OEI / AEI:		AEI.04.01: Capacidades fortalecidas del personal de la Municipalidad.				
Nombre del indicador:		Porcentaje de personal capacitado de la Municipalidad				
Justificación:		Se utilizó el indicador de porcentaje del personal de la MDCGAL porque es un indicador medible y de fácil acceso a la información para su cálculo.				
Responsable del indicador:		Gerencia de Administración				
Limitaciones del indicador:		Una dificultad para la medición de este indicador es que a la actualidad no se lleva un control o ranking de todas las capacitaciones realizadas a nivel institucional.				
Método de cálculo:		Sumatoria de personal capacitado de la MDCGAL/ total de personal de la MDCGAL * 100				
Parámetro de medición:		Porcentaje	Sentido esperado del Indicador:		Ascendente	
Fuente y bases de datos:		Gerencia de Administración				
	Valor de línea base	Valor actual	Logros esperados			
Año	2018	2018	2019	2020	2021	2022
Valor	N.D	N.D.	55.0	59.0	65.0	70.0







**FICHA TÉCNICA DEL INDICADOR**

OEI / AEI:		AEI.04.02: Espacios y mecanismos de participación ciudadana fortalecida en la Municipalidad.				
Nombre del indicador:		Número de reuniones realizadas con participación del vecino en la municipalidad				
Justificación:		Es importante llevar a cabo reuniones realizadas con participación del vecino, para tener conocimiento de las necesidades y requerimientos de la población albarracina, y así poder satisfacer sus necesidades primordiales (seguridad, mantenimiento de parques, jardines, veredas, centros educativos, locales comunales y otros) y fortalecer la Juntas Vecinales y/o Asociaciones como entes protagonistas del desarrollo económico y social a través de la participación en distintos eventos.				
Responsable del indicador:		Gerencia de Planeamiento y Presupuesto; Gerencia de Administración				
Limitaciones del indicador:		Una dificultad para la medición de este indicador es que a la actualidad no se lleva un control.				
Método de cálculo:		Total de reuniones realizadas con participación del vecino en la municipalidad				
Parámetro de medición:		Número	Sentido esperado del Indicador:		Ascendente	
Fuente y bases de datos:		Informe de la Gerencia de Planeamiento y Presupuesto; Gerencia de Administración				
	Valor de línea base	Valor actual	Logros esperados			
Año	2017	2018	2019	2020	2021	2022
Valor	450	300	350	400	465	490







**FICHA TÉCNICA DEL INDICADOR**

OEI / AEI:	<b>AEI.04.03: Gestión por procesos con innovación tecnológica implementado por la municipalidad.</b>					
Nombre del Indicador:	Número de procesos certificados					
Justificación:	Es importante llevar las constancias y certificaciones relacionadas a hechos vitales así como llevar la estadística de los servicios a su cargo, determinando el movimiento de registro en el Equipo Funcional.					
Responsable del indicador:	Gerencia de Planeamiento y Presupuesto; Gerencia de Administración					
Limitaciones del indicador:	Una dificultad para la medición de este indicador es que a la actualidad no se lleva un control.					
Método de cálculo:	Total de procesos certificados en el año					
Parámetro de medición:	Número	Sentido esperado del Indicador:		Ascendente		
Fuente y bases de datos:	Informe de la Gerencia de Planeamiento y Presupuesto; Gerencia de Administración					
	Valor de línea base	Valor actual	Logros esperados			
Año	2017	2018	2019	2020	2021	2022
Valor	N.D	N.D.	0	1	1	2







**FICHA TÉCNICA DEL INDICADOR**

OEI / AEI:		AEI.04.04: Recaudación tributaria oportuna en beneficio de la municipalidad.				
Nombre del indicador:		Porcentaje del cumplimiento de las obligaciones tributarias en la municipalidad				
Justificación:		Se utilizó el indicador de porcentaje de contribuyentes activos en el MCDGAL, porque es un indicador medible y de fácil acceso a la información para su cálculo.				
Responsable del indicador:		Gerencia de Planeamiento y Presupuesto; Gerencia de Administración				
Limitaciones del indicador:		No se encontró ninguna dificultad para la medición de este indicador, pues la información requerida es accesible.				
Método de cálculo:		Número de Contribuyentes activos en el DCGAL/ total de contribuyentes del DCGAL * 100				
Parámetro de medición:		porcentaje	Sentido esperado del Indicador:		Ascendente	
Fuente y bases de datos:		Informe de la Gerencia de Administración tributaria				
	Valor de línea base	Valor actual	Logros esperados			
Año	2017	2018	2019	2020	2021	2022
Valor	20.0	20.0	22.0	26.5	29.0	32.0







FICHA TÉCNICA DEL INDICADOR						
OEI / AEI:		<b>AEI.04.05: Instrumentos de gestión actualizados en beneficio de la administración municipal.</b>				
Nombre del indicador:		Número de instrumentos de gestión actualizados en la municipalidad				
Justificación:		El indicador de número de Instrumentos de Gestión actualizados en la MDCGAL permitirá obtener la fuente de datos para realizar el seguimiento y monitoreo para el beneficio administrativo de la MDCGAL.				
Responsable del indicador:		Gerencia de Planeamiento y Presupuesto				
Limitaciones del indicador:		No se encontró ninguna dificultad para la medición de este indicador, pues la información requerida es accesible.				
Método de cálculo:		Total de instrumentos de gestión actualizados en la MDCGAL				
Parámetro de medición:		Número	Sentido esperado del Indicador:		Ascendente	
Fuente y bases de datos:		Informe de la Gerencia de Administración tributaria				
	Valor de línea base	Valor actual	Logros esperados			
Año	2017	2018	2019	2020	2021	2022
Valor	ND.	7	7	8	8	9







FICHA TÉCNICA DEL INDICADOR

OEI / AEI:	<b>AEI.04.06: Servicio civil implementado en beneficio de la Municipalidad.</b>					
Nombre del indicador:	Porcentaje de servicio civil implementado en la Municipalidad DCGAL					
Justificación:	Se utilizó el indicador de porcentaje de cantidad de herramientas o instrumentos de gestión implementados en el marco LSC, porque es un indicador medible y de fácil acceso a la información para su cálculo.					
Responsable del indicador:	Gerencia de Planeamiento y Presupuesto, Gerencia de Administración					
Limitaciones del indicador:	No se encontró ninguna dificultad para la medición de este indicador, pues la información requerida es accesible.					
Método de cálculo:	(Cantidad de herramientas e instrumentos de gestión implementados en el marco de la LSC/total de herramientas e instrumentos de gestión definidos por la LSC)*100					
Parámetro de medición:	Porcentaje	Sentido esperado del Indicador:		Ascendente		
Fuente y bases de datos:	Gerencia de Planeamiento y Presupuesto; Gerencia de Administración					
	Valor de línea base	Valor actual	Logros esperados			
Año	2017	2018	2019	2020	2021	2022
Valor	25.0	37.0	42.0	50.0	62.0	87.0







FICHA TÉCNICA DEL INDICADOR						
OEI / AEI:	<b>AEI.04.07: Asesoramiento institucional oportuno en beneficio de la Municipalidad.</b>					
Nombre del indicador:	Porcentaje de documentos atendidos en el plazo					
Justificación:	Se utilizó el indicador de porcentaje de documentos atendidos en el plazo por la MDCGAL, porque es un indicador medible y de fácil acceso a la información para su cálculo.					
Responsable del indicador:	Gerencia de Planeamiento y Presupuesto, Gerencia de Administración					
Limitaciones del indicador:	Una dificultad para la medición de este indicador es que a la actualidad no se lleva un control.					
Método de cálculo:	Número de documentos atendidos en el plazo por la MDCGAL/total de documentos *100					
Parámetro de medición:	Porcentaje	Sentido esperado del Indicador:	Ascendente			
Fuente y bases de datos:	Gerencia de Secretaría General					
	Valor de línea base	Valor actual	Logros esperados			
Año	2018	2018	2019	2020	2021	2022
Valor	ND.	ND.	80.0	83.0	86.0	90.0







**FICHA TÉCNICA DEL INDICADOR**

OEI / AEI:	<b>OEI.05: Reducir los índices de inseguridad ciudadana en el distrito.</b>					
Nombre del indicador:	Número de incidencias delictivas registradas en las comisarías del DCGAL					
Justificación:	Es importante articular la gestión integral de la seguridad ciudadana, para la generación y promoción de políticas, programas y acciones que contribuyan a la construcción de una sociedad segura para el desarrollo del distrito.					
Responsable del indicador:	Gerencia de Desarrollo Social y Seguridad Sub Gerencia de Seguridad Ciudadana					
Limitaciones del indicador:	No se encontró ninguna dificultad para la medición de este indicador, pues la información requerida es accesible.					
Método de cálculo:	Sumatoria de incidencias delictivas					
Parámetro de medición:	Número	Sentido esperado del Indicador:		Descendente		
Fuente y bases de datos:	Informe de la Gerencia de Desarrollo Social; Seguridad Sub Gerencia de Seguridad Ciudadana					
	Valor de línea base	Valor actual	Logros esperados			
Año	2017	2018	2019	2020	2021	2022
Valor	2243	2083	1913	1808	1655	1550







**PLAN ESTRATÉGICO INSTITUCIONAL 2019 - 2022**  
Municipalidad Distrital Coronel Gregorio Albarracín Lanchipa



**FICHA TÉCNICA DEL INDICADOR**

OEI / AEI:		OEI.05.01: Programa de seguridad ciudadana vecinal focalizada en el distrito.				
Nombre del indicador:		Número de organizaciones de seguridad vecinal y comunal				
Justificación:		Es importante articular la gestión integral de la seguridad ciudadana, para la generación y promoción de políticas, programas y acciones que contribuyan a la construcción de una sociedad segura para el desarrollo del distrito.				
Responsable del indicador:		Gerencia de Desarrollo Social y Seguridad Sub Gerencia de Seguridad Ciudadana				
Limitaciones del indicador:		No se cuenta con un sistema de registro de números de organizaciones de seguridad vecinal y comunal actualizados a la fecha.				
Método de cálculo:		Sumatoria de organizaciones de seguridad vecinal y comunal				
Parámetro de medición:		Número	Sentido esperado del Indicador:		Ascendente	
Fuente y bases de datos:		Informe de la Gerencia de Desarrollo Social y Seguridad; Sub gerencia de Seguridad Ciudadana				
	Valor de línea base	Valor actual	Logros esperados			
Año	2017	2018	2019	2020	2021	2022
Valor	32	ND.	38	45	50	55



**GERENCIA DE PLANEAMIENTO Y PRESUPUESTO**  
Sub Gerencia de Planificación, Racionalización y Cooperación Técnica





**FICHA TÉCNICA DEL INDICADOR**

OEI / AEI:		AEI.05.02: Programas oportunos contra la violencia familiar en beneficio del distrito.				
Nombre del indicador:		Número de atenciones legales en el programa DEMUNA				
Justificación:		Se contará con un registro de casos de intervenciones por violencia familiar y hacer que cada vez más sean denunciados para efectivizar el indicador.				
Responsable del indicador:		Gerencia de Desarrollo Social y Seguridad/Sub Gerencia de Seguridad Ciudadana				
Limitaciones del indicador:		El personal de la DEMUNA interviene cuando se tiene la denuncia, sin embargo la mayoría de los casos no son denunciados por lo que el indicador no es confiable.				
Método de cálculo:		Total de vecinos atendidos legalmente				
Parámetro de medición:		Número	Sentido esperado del indicador:		Ascendente	
Fuente y bases de datos:		Informe de la Gerencia de Desarrollo Social y Seguridad/Sub Gerencia de Seguridad Ciudadana				
	Valor de línea base	Valor Actual	Logros Esperados			
Año	2018	2018	2019	2020	2021	2022
Valor	985	985	995	1035	1070	1100







**PLAN ESTRATÉGICO INSTITUCIONAL 2019 - 2022**  
Municipalidad Distrital Coronel Gregorio Albarracín Lanchipa



**FICHA TÉCNICA DEL INDICADOR**

OEI / AEI:		AEI.05.03: Plan local de seguridad ciudadana implementado en el distrito.				
Nombre del indicador:		Número de sesiones realizadas por el comité distrital de seguridad ciudadana				
Justificación:		Se contará con un registro de control de avance al cumplimiento del plan local de seguridad ciudadana del distrito.				
Responsable del indicador:		Gerencia de Desarrollo Social y Seguridad/Sub Gerencia de Seguridad Ciudadana				
Limitaciones del indicador:		No se identifica limitaciones para este indicador.				
Método de cálculo:		Total de sesiones realizadas por el comité distrital de seguridad ciudadana				
Parámetro de medición:		Número	Sentido esperado del Indicador:	Ascendente		
Fuente y bases de datos:		Compendio Municipal				
	Valor de línea base	Valor Actual	Logros Esperados			
Año	2017	2018	2019	2020	2021	2022
Valor	12	ND	14	14	16	16



**GERENCIA DE PLANEAMIENTO Y PRESUPUESTO**  
Sub Gerencia de Planificación, Racionalización y Cooperación Técnica








FICHA TÉCNICA DEL INDICADOR

OEI / AEI:	<b>AEI.05.04: Sistema de patrullaje municipal integrado en el distrito.</b>					
Nombre del indicador:	Porcentaje de sectores patrullados en el DCGAL					
Justificación:	Planificación de patrullaje por sectores, contabilizando el número de actualizaciones al mapa del delito del distrito.					
Responsable del indicador:	Gerencia de Desarrollo Social y Seguridad/Sub Gerencia de Seguridad Ciudadana					
Limitaciones del indicador:	No se identifica información para este indicador en documentos de uso institucional.					
Método de cálculo:	Sumatoria de sectores patrullados del DCGAL/ total de sectores * 100					
Parámetro de medición:	Porcentaje	Sentido esperado del Indicador:		Ascendente		
Fuente y bases de datos:	Compendio Municipal					
	Valor de línea base	Valor Actual	Logros Esperados			
Año	2017	2018	2019	2020	2021	2022
Valor	ND	ND	75	80	85	90







**FICHA TÉCNICA DEL INDICADOR**

OEI / AEI:		AEI.05.05: Sistema de seguridad ciudadana con equipamiento integral en el distrito.				
Nombre del indicador:		Número de equipos de comunicación y videovigilancia (radio comunicador- cámaras) operativos para actividad de seguridad ciudadana del distrito				
Justificación:		Grado de implementación y equipamiento con el que opera seguridad ciudadana en el distrito para la atención oportuna a la población.				
Responsable del indicador:		Gerencia de Desarrollo Social y Seguridad/Sub Gerencia de Seguridad Ciudadana				
Limitaciones del indicador:		No se encuentra limitaciones para este indicador.				
Método de cálculo:		Total de Equipos de comunicación y videovigilancia (radio comunicador- cámaras) operativos				
Parámetro de medición:		Número	Sentido esperado del Indicador:		Ascendente	
Fuente y bases de datos:		Informe de la Gerencia de Desarrollo Social y Seguridad/Sub Gerencia de Seguridad Ciudadana				
	Valor de línea base	Valor Actual	Logros Esperados			
Año	2017	2018	2019	2020	2021	2022
Valor	37	ND	40	42	43	43







FICHA TÉCNICA DEL INDICADOR

OEI / AEI:		OEI.06: Promover la competitividad económica en el distrito.				
Nombre del indicador:		Número de micro y pequeñas empresas organizadas y capacitadas				
Justificación:		El indicador evidenciará el incremento del porcentaje de micro y pequeñas empresas capacitadas en el distrito				
Responsable del indicador:		Gerencia de Mantenimiento y Servicios Públicos/Sub Gerencia de Promoción y desarrollo Económico Local y Comercialización				
Limitaciones del indicador:		No se identifica este indicador en documentos de uso institucional.				
Método de cálculo:		Total de Micro y pequeñas empresas organizadas y capacitadas al año				
Parámetro de medición:		Número	Sentido esperado del indicador:	Ascendente		
Fuente y bases de datos:		Compendio Municipal				
	Valor de línea base	Valor Actual	Logros Esperados			
Año	2017	2018	2019	2020	2021	2022
Valor	ND	10	30	60	80	100







FICHA TÉCNICA DEL INDICADOR

OEI / AEI:		AEI.06.01: Asistencia técnica oportuna a emprendedores en el distrito.				
Nombre del indicador:		Número de eventos organizados donde participan pobladores del distrito				
Justificación:		Este indicador nos permite conocer el número de emprendedores que mejoran sustancialmente habiendo sido capacitados y acompañados con asistencia técnica en los eventos organizados durante el año.				
Responsable del indicador:		Gerencia de Mantenimiento y Servicios Públicos/Sub Gerencia de Promoción y desarrollo Económico Local y Comercialización				
Limitaciones del indicador:		No se cuenta con un registro actualizado para este indicador en documentos de uso institucional.				
Método de cálculo:		Número de eventos organizados donde participan los emprendedores del distrito				
Parámetro de medición:		Número	Sentido esperado del Indicador:		Ascendente	
Fuente y bases de datos:		Compendio Municipal				
	Valor de línea base	Valor Actual	Logros Esperados			
Año	2017	2018	2019	2020	2021	2022
Valor	ND	4	4	8	8	10







**FICHA TÉCNICA DEL INDICADOR**

OEI / AEI:	AEI.06.02: Promoción de la formalización de los establecimientos comerciales para los pobladores del distrito.					
Nombre del indicador:	Número de licencias de funcionamiento aprobadas					
Justificación:	Se contará con el registro de establecimientos con licencias de funcionamiento aprobadas en el distrito, la cual nos dan los índices de formalización y crecimiento económico local.					
Responsable del indicador:	Gerencia de Mantenimiento y Servicios Públicos					
Limitaciones del indicador:	Establecimientos comerciales evaden la fiscalización, generando información fluctuante.					
Método de cálculo:	Sumatoria de licencias de funcionamiento aprobadas					
Parámetro de medición:	Número	Sentido esperado del Indicador:	Ascendente			
Fuente y bases de datos:	Compendio Municipal					
	Valor de línea base	Valor Actual	Logros Esperados			
Año	2017	2018	2019	2020	2021	2022
Valor	144	ND	165	180	192	205








**FICHA TÉCNICA DEL INDICADOR**

OEI / AEI:		AEI.06.03: Acciones de control y fiscalización de actividades económicas de manera oportuna en el distrito.				
Nombre del indicador:		Número de operativos de control de licencia de funcionamiento y comercio ambulatorio				
Justificación:		Se tendrá el número de operativos de control de las actividades económicas en el distrito para el bienestar del poblador.				
Responsable del indicador:		Sub Gerencia de Promoción y desarrollo Económico Local y Comercialización				
Limitaciones del indicador:		El comercio ambulatorio al ser masivo en el distrito dificulta la medición.				
Método de cálculo:		Sumatoria de operativos de control de licencia de funcionamiento y comercio ambulatorio				
Parámetro de medición:		Número	Sentido esperado del indicador:	Ascendente		
Fuente y bases de datos:		Compendio Municipal				
	Valor de línea base	Valor Actual	Logros Esperados			
Año	2017	2018	2019	2020	2021	2022
Valor	288	ND	475	475	500	500







FICHA TÉCNICA DEL INDICADOR

OEI / AEI:		AEI.06.04: Programas de fortalecimiento que agregan valor productivo a los agentes económicos del distrito.				
Nombre del indicador:		Número de agentes económicos que participan en el programa de fortalecimiento que agregan valor productivo en el distrito				
Justificación:		Contar con el número de agentes económicos que participan en programas de fortalecimiento y buscan agregar valor productivo en el distrito.				
Responsable del indicador:		Sub Gerencia de Promoción y desarrollo Económico Local y Comercialización				
Limitaciones del indicador:		No se identifica información para este indicador en documentos de uso institucional.				
Método de cálculo:		Total de agentes económicos que participan en el programa de fortalecimiento que agregan valor productivo en el distrito				
Parámetro de medición:		Número	Sentido esperado del Indicador:	Ascendente		
Fuente y bases de datos:		Informe de la Sub Gerencia de Promoción y Desarrollo Económico Local y Comercialización				
	Valor de línea base	Valor Actual	Logros Esperados			
Año	2017	2018	2019	2020	2021	2022
Valor	ND	50	50	50	75	75







**FICHA TÉCNICA DEL INDICADOR**

OEI / AEI:	OEI.07: Promover el desarrollo urbano territorial ordenado y sostenible en el distrito.					
Nombre del indicador:	Proporción de predios marginales, asentamientos improvisados o viviendas inadecuadas					
Justificación:	Este indicador es importante para obtener un panorama de la proporción de los predios marginales, asentamientos improvisados o viviendas inadecuadas existentes en el distrito, para mejorar el servicio a la población urbana y rural que vive en condiciones de pobreza, privaciones físicas y ambientales.					
Responsable del indicador:	Gerencia de Desarrollo Urbano					
Limitaciones del indicador:	Falta de catastro actualizado del DCGAL.					
Método de cálculo:	Sumatoria de predios marginales, asentamientos improvisados o viviendas inadecuadas/total de predios urbanos					
Parámetro de medición:	Porcentaje	Sentido esperado del indicador:		Descendente		
Fuente y bases de datos:	Informe de la GDU, SPU, SGCMB					
	Valor de línea base	Valor actual	Logros Esperados			
Año	2016	2018	2019	2020	2021	2022
Valor	0.7	0.7	0.6	0.6	0.5	0.5







**PLAN ESTRATÉGICO INSTITUCIONAL 2019 - 2022**  
Municipalidad Distrital Coronel Gregorio Albarracín Lanchipa



**FICHA TÉCNICA DEL INDICADOR**

OEI / AEI:	<b>AEI.07.01: Plan de desarrollo urbano implementado en el distrito.</b>					
Nombre del indicador:	Número de documentos de gestión para implementación del plan de desarrollo urbano					
Justificación:	La cantidad de documentos de gestión aprobados e implementados del plan de desarrollo urbano, es importante porque dichos documentos son instrumentos para desarrollar los procesos de ordenamiento territorial además de ser herramienta principal para definir políticas de gestión para promover el desarrollo urbano territorial ordenado y sostenible en el distrito.					
Responsable del indicador:	Gerencia de Desarrollo Urbano					
Limitaciones del indicador:	Ausencia de registro.					
Método de cálculo:	Sumatoria de documentos de gestión para implementación del plan de desarrollo urbano					
Parámetro de medición:	Número	Sentido esperado del indicador:		Ascendente		
Fuente y bases de datos:	Informe de la GDU					
	Valor de línea base	Valor actual	Logros Esperados			
Año	2018	2018	2019	2020	2021	2022
Valor	15	15	6	7	7	8



GERENCIA DE PLANEAMIENTO Y PRESUPUESTO  
Sub Gerencia de Planificación, Racionalización y Cooperación Técnica







FICHA TÉCNICA DEL INDICADOR						
OEI / AEI:		AEI.07.02: Catastro actualizado en la jurisdicción del distrito.				
Nombre del indicador:		Porcentaje de predios catastrados del distrito				
Justificación:		El indicador de porcentaje de predios catastrados en el distrito de Gregorio Albarracín Lanchipa es útil provee de información respecto al saneamiento físico-legal, rectificación de linderos, inscripción registral, y/o subdivisión de lotes de sus predios, entre otros.				
Responsable del indicador:		Gerencia de Desarrollo Urbano; Gerencia de Asesoría Jurídica				
Limitaciones del indicador:		Falta de procedimiento de registro organizado y actualizado de los documentos de planificación urbana.				
Método de cálculo:		Sumatoria de predios catastrados / total de predios del distrito * 100				
Parámetro de medición:		Porcentaje	Sentido esperado del indicador:		Ascendente	
Fuente y bases de datos:		Base de datos de la SGCMB				
	Valor de línea base	Valor actual	Logros Esperados			
Año	2008	2018	2019	2020	2021	2022
Valor	0.45	0.45	0.5	0.54	0.6	0.8







**FICHA TÉCNICA DEL INDICADOR**

OEI / AEI:		AEI.07.03: Espacios públicos recuperados y priorizados en beneficio del distrito.				
Nombre del indicador:		Porcentaje de espacios públicos recuperados en el distrito				
Justificación:		Es importante porque en el distrito existen varias zonas críticas ocupadas con usos inadecuados impidiendo el libre tránsito y dificultando el derecho de expresarse libremente de forma artística, deportiva y cultural de la población Albarracina; y es necesario medir el porcentaje de los espacios públicos recuperados.				
Responsable del indicador:		Gerencia de Desarrollo Urbano; Gerencia De Asesoría Jurídica				
Limitaciones del indicador:		Ausencia de implementación de registros y mapas de medición.				
Método de cálculo:		Número de espacios públicos recuperados/ total de espacios públicos identificados *100				
Parámetro de medición:		Porcentaje	Sentido esperado del indicador:		Ascendente	
Fuente y bases de datos:		Informe de la SGPU				
	Valor de línea base	Valor actual	Logros Esperados			
Año	2017	2018	2019	2020	2021	2022
Valor	3	8	12	15	25	45







FICHA TÉCNICA DEL INDICADOR

OEI / AEI:	<b>AEI.07.04: Asistencia técnica en desarrollo urbano de forma integral en beneficio de la población del distrito.</b>					
Nombre del indicador:	Número de asistencias técnicas en desarrollo urbano en el distrito					
Justificación:	El indicador de número de asistencias técnicas en desarrollo urbano en el distrito, permite conocer si la entidad ha estado brindado apoyo técnico y trabajando en coordinación con los administrados y/o responsables de órganos y unidades orgánicas de la municipalidad en materia de desarrollo urbano territorial, considerando que es un punto clave para el desarrollo del DCGAL.					
Responsable del indicador:	Gerencia de Desarrollo Urbano					
Limitaciones del indicador:	La ausencia de un consolidado de asistencias técnicas realizadas por la municipalidad, sin embargo, se debe superada con el trabajo de consolidación del equipo técnico.					
Método de cálculo:	Sumatoria de asistencias técnicas en desarrollo urbano en el distrito					
Parámetro de medición:	Número	Sentido esperado del indicador:		Ascendente		
Fuente y bases de datos:	Informe de la SGPU					
	Valor de línea base	Valor actual	Logros Esperados			
Año	2018	2018	2019	2020	2021	2022
Valor	2819	2819	2103	2125	2144	2173







FICHA TÉCNICA DEL INDICADOR						
OEI / AEI:		AEI.07.05:Saneamiento físico legal de predios focalizados en el distrito.				
Nombre del indicador:		Porcentaje de predios de dominio público con saneamiento físico legal en el distrito				
Justificación:		Conocer el porcentaje de predios de dominio público con saneamiento físico legal en el distrito, es importante porque este procedimiento permite la regularización y formalización del derecho de propiedad, el saneamiento busca perfeccionar el derecho que se tiene sobre un bien para que quede apto para su inscripción en el registro, además es primordial en el distrito para una conducción del ordenamiento territorial.				
Responsable del indicador:		Gerencia de Desarrollo Urbano				
Limitaciones del indicador:		Inexistencia del catastro actualizado por ende desactualización de registro de predios a nivel de todo el distrito, omisión de información durante el proceso de registro de predios y la declaración de información dudosa por parte de la población.				
Método de cálculo:		$\text{Número de predios de dominio público con saneamiento físico legal del DCGAL} / \text{total de predios del DCGAL} * 100$				
Parámetro de medición:		Porcentaje	Sentido esperado del indicador:		Ascendente	
Fuente y bases de datos:		Base de datos de la SGCMB				
	Valor de línea base	Valor actual	Logros Esperados			
Año	2016	2018	2019	2020	2021	2022
Valor	61	64	67	69	69	69







**FICHA TÉCNICA DEL INDICADOR**

OEI / AEI:		OEI.08: Incrementar la oferta turística con enfoque cultural en el distrito.				
Nombre del indicador:		Número de establecimientos formales de servicios turísticos y/o relacionados a la cultura				
Justificación:		Es importante medir el número de establecimientos formales de servicios turísticos y/o relacionados a la cultura, para la participación de establecimientos turísticos que difundan y transmitan la vivencia cultural, que permitirá a la entidad tomar medidas y acciones como el Programa de Desarrollo Turístico, que permitan incrementar el turismo en el distrito.				
Responsable del indicador:		Gerencia de Mantenimiento y Servicios Públicos				
Limitaciones del indicador:		No se cuenta con un sistema de registro de establecimientos formales de servicios turísticos y/o relacionados con la cultura.				
Método de cálculo:		Total de establecimientos formales de servicios turísticos y/o relacionados a la cultura.				
Parámetro de medición:		Número	Sentido esperado del indicador:		Ascendente	
Fuente y bases de datos:		Base de datos de la SGPDELC				
	Valor de línea base	Valor actual	Logros Esperados			
Año	2018	2018	2019	2020	2021	2022
Valor	10	10	10	20	40	40







FICHA TÉCNICA DEL INDICADOR						
OEI / AEI:		AEI.08.01: Zonas monumentales y paisajísticas recuperadas en el distrito.				
Nombre del indicador:		Número de zonas monumentales y paisajísticas recuperadas en el distrito				
Justificación:		Es importante conocer el número de zonas monumentales y paisajísticas recuperadas en el distrito, estando que con la información la municipalidad puede programar y realizar intervenciones que incrementen la oferta turística con enfoque cultural en el distrito.				
Responsable del indicador:		Gerencia de Mantenimiento y Servicios Públicos				
Limitaciones del indicador:		No existe un registro adecuado de las zonas monumentales y paisajísticas del distrito.				
Método de cálculo:		Total de zonas monumentales y paisajísticas recuperadas en el distrito				
Parámetro de medición:		Número	Sentido esperado del indicador:	Ascendente		
Fuente y bases de datos:		Informe de la SGPDELC				
	Valor de línea base	Valor actual	Logros Esperados			
Año	2018	2018	2019	2020	2021	2022
Valor	1	1	1	3	3	3







FICHA TÉCNICA DEL INDICADOR						
OEI / AEI:		AEI.08.02: Asistencia técnica para el incremento del turismo sostenible en el distrito.				
Nombre del indicador:		Número de recursos turísticos que brindan los servicios turísticos públicos adecuados.				
Justificación:		Es importante conocer el número de recursos turísticos que brindan los servicios turísticos públicos adecuados, debidamente registrados que reciben asistencia técnica en el distrito, lo que fortalece el logro de incrementar la oferta turística ya que es necesario la intervención de los operadores turísticos.				
Responsable del indicador:		Gerencia de Mantenimiento y Servicios Públicos				
Limitaciones del indicador:		Los recursos u operadores turísticos no se encuentran debidamente registrados.				
Método de cálculo:		Sumatoria de recursos turísticos que brindan los servicios turísticos públicos adecuados				
Parámetro de medición:		Número	Sentido esperado del indicador:	Ascendente		
Fuente y bases de datos:		Base de datos SGPDELC				
	Valor de línea base	Valor actual	Logros Esperados			
Año	2018	2018	2019	2020	2021	2022
Valor	6	6	8	10	15	20







FICHA TÉCNICA DEL INDICADOR						
OEI / AEI:		AEI.08.03: Programa de desarrollo turístico implementado en el distrito.				
Nombre del indicador:		Número de programas de desarrollo turístico aprobados				
Justificación:		El indicador del número de programas de desarrollo turístico aprobados para el distrito, es importante porque permite realizar el seguimiento de la ejecución de estos, considerando que el potencial turístico requiere ser difundido y conocido para incrementar la oferta turística con enfoque cultural en el distrito.				
Responsable del indicador:		Gerencia de Mantenimiento y Servicios Públicos				
Limitaciones del indicador:		No se tiene histórico de programas de desarrollo turístico desarrollados por la municipalidad para el distrito lo que dificulta el cálculo de su implementación.				
Método de cálculo:		Número de actividades ejecutadas del programa de desarrollo turístico/ total de actividades del programa de desarrollo turístico*100				
Parámetro de medición:		Número	Sentido esperado del indicador:		Ascendente	
Fuente y bases de datos:		Informe de la SGPDELC				
	Valor de línea base	Valor actual	Logros Esperados			
Año	2018	2018	2019	2020	2021	2022
Valor	0	0	0	1	1	1







FICHA TÉCNICA DEL INDICADOR						
OEI / AEI:		OEI.09: Mejorar las condiciones de habitabilidad en el distrito.				
Nombre del indicador:		Porcentaje de espacios públicos por habitante en las zonas urbanas				
Justificación:		El indicador se encuentra alineado con la acción estratégica y permite identificar la necesidad de espacios públicos que se necesita para mejorar las condiciones de habitabilidad en el distrito.				
Responsable del indicador:		Gerencia de Desarrollo Urbano				
Limitaciones del indicador:		No se identifica data para este indicador en los instrumentos de uso institucional.				
Método de cálculo:		Número de m2 de espacios públicos necesarios por habitante en las zonas urbanas/total de espacios públicos por habitante en las zonas urbanas*100				
Parámetro de medición:		Porcentaje	Sentido esperado del indicador:		Descendente	
Fuente y bases de datos:		Informe de la Gerencia de Desarrollo Urbano				
	Valor de línea base	Valor actual	Logros Esperados			
Año	2017	2018	2019	2020	2021	2022
Valor	35.5	ND.	34.2	33.4	32.8	31.1







FICHA TÉCNICA DEL INDICADOR						
OEI / AEI:		AEI.09.01: Saneamiento básico con calidad en beneficio de la población del distrito.				
Nombre del indicador:		Porcentaje de viviendas particulares con ocupantes presentes, con déficit de agua y saneamiento básico				
Justificación:		El indicador se encuentra alineado con la acción estratégica y permite identificar la brecha de intervención sobre el déficit de agua y saneamiento básico.				
Responsable del indicador:		Gerencia de Desarrollo Urbano /Gerencia de Ejecución de Inversiones.				
Limitaciones del indicador:		La línea base del indicador denota falta de medición en los últimos periodos, lo que dificulta su proyección.				
Método de cálculo:		Número de viviendas particulares con ocupantes presentes, con déficit de agua y saneamiento básico/total de viviendas particulares con ocupantes presentes*100				
Parámetro de medición:		Porcentaje	Sentido esperado del indicador:	Descendente		
Fuente y bases de datos:		-Informe de la Gerencia de Desarrollo Urbano/Gerencia de Ejecución de Inversiones.				
	Valor de línea base	Valor actual	Logros Esperados			
Año	2007	2018	2019	2020	2021	2022
Valor	6.3	ND.	5	4.8	4.7	4.5







FICHA TÉCNICA DEL INDICADOR						
OEI / AEI:		AEI.09.02: Conexión del agua potable en beneficio de la población del distrito.				
Nombre del indicador:		Porcentaje de población urbana sin acceso al servicio de agua mediante red pública o pileta pública				
Justificación:		El indicador se encuentra alineado con la acción estratégica y permite identificar la brecha que dará referencia de intervención por parte de la MDCGAL.				
Responsable del indicador:		Gerencia de Desarrollo Urbano				
Limitaciones del indicador:		No se identifica información específica distrital para este indicador en el documento fuente.				
Método de cálculo:		Número de población urbana sin acceso al servicio de agua mediante red pública o pileta pública/ total de población urbana*100				
Parámetro de medición:		Porcentaje	Sentido esperado del indicador:		Descendente	
Fuente y bases de datos:		Compendio Estadístico INEI				
	Valor de línea base	Valor actual	Logros Esperados			
Año	2017	2018	2019	2020	2021	2022
Valor	10.8	ND.	10.4	10.1	9.9	9.7







**FICHA TÉCNICA DEL INDICADOR**

OEI / AEI:		OEI.10: Promover la gestión ambiental del distrito.				
Nombre del indicador:		Porcentaje de la implementación de un sistema de disposición final de los residuos sólidos municipales (relleno sanitario).				
Justificación:		El indicador se encuentra alineado con la acción estratégica y permite identificar la brecha de intervención para la implementación de un sistema de disposición final de residuos sólidos.				
Responsable del indicador:		Gerencia de Mantenimiento y Servicios Públicos				
Limitaciones del indicador:		No se identifica medición específica y periódica de ámbito distrital para este indicador.				
Método de cálculo:		Número de actividades ejecutadas para la implementación de un sistema de disposición final*100				
Parámetro de medición:		Porcentaje	Sentido esperado del indicador:		Ascendente	
Fuente y bases de datos:		Informe del Equipo Funcional de Salud y Gestión Ambiental				
	Valor de línea base	Valor actual	Logros Esperados			
Año	2017	2018	2019	2020	2021	2022
Valor	0.0	0.0	10.0	20.0	35.0	55.0







**PLAN ESTRATÉGICO INSTITUCIONAL 2019 - 2022**  
Municipalidad Distrital Coronel Gregorio Albarracín Lanchipa



FICHA TÉCNICA DEL INDICADOR						
OEI / AEI:		AEI.10.01: Sistema de segregación en la fuente y recolección selectiva de residuos sólidos en el distrito.				
Nombre del indicador:		Número de toneladas de residuos sólidos inorgánicos recuperados por segregación en la fuente de origen				
Justificación:		El indicador se encuentra alineado con la acción estratégica y permite identificar el crecimiento en el proceso de segregación en la fuente de origen.				
Responsable del indicador:		Gerencia de Mantenimiento y Servicios Públicos				
Limitaciones del indicador:		No se identifica limitaciones para el indicador.				
Método de cálculo:		Sumatoria de toneladas de residuos sólidos inorgánicos recuperados por segregación en la fuente de origen				
Parámetro de medición:		Número	Sentido esperado del indicador:	Ascendente		
Fuente y bases de datos:		Informe del Equipo Funcional de Salud y Gestión Ambiental				
	Valor de línea base	Valor actual	Logros Esperados			
Año	2017	2018	2019	2020	2021	2022
Valor	143	178	194	208	222	241



GERENCIA DE PLANEAMIENTO Y PRESUPUESTO  
Sub Gerencia de Planificación, Racionalización y Cooperación Técnica







FICHA TÉCNICA DEL INDICADOR

OEI / AEI:		AEI.10.02: Manejo integral de residuos sólidos para la población del distrito.				
Nombre del indicador:		Porcentaje de la población de zonas rurales atendidas por un adecuado servicio de limpieza pública (recolección)				
Justificación:		El indicador se encuentra alineado con la acción estratégica y permite identificar la necesidad de atención en zonas rurales para un manejo integral de residuos sólidos.				
Responsable del indicador:		Gerencia de Mantenimiento y Servicios Públicos				
Limitaciones del indicador:		No se identifica esta información en documentos de uso institucional.				
Método de cálculo:		Número de población rural atendida por un adecuado servicio de limpieza pública/total de población rural*100				
Parámetro de medición:		Porcentaje	Sentido esperado del indicador:		Ascendente	
Fuente y bases de datos:		Informe del Equipo Funcional de Salud y Gestión Ambiental				
	Valor de línea base	Valor actual	Logros Esperados			
Año	2017	2018	2019	2020	2021	2022
Valor	ND.	65.0	69.0	74.0	77.0	80.0







FICHA TÉCNICA DEL INDICADOR						
OEI / AEI:		AEI.10.03: Mantenimiento y conservación permanente de áreas verdes de uso público en el distrito.				
Nombre del indicador:		Cantidad de áreas verdes con conservación por m2, de plazas, parques, parques zonales, jardines y óvalos, bermas, alamedas y avenidas				
Justificación:		El indicador se encuentra alineado con la acción estratégica y permite identificar el avance en la cobertura de conservación de áreas verdes.				
Responsable del indicador:		Gerencia de Mantenimiento y Servicios Públicos				
Limitaciones del indicador:		Este indicador se encuentra desagregado en distintas estadísticas en el documento institucional,				
Método de cálculo:		Total de áreas verdes con conservación por m2, plazas, parques, parques zonales, jardines y óvalos, bermas, alamedas y avenidas				
Parámetro de medición:		Cantidad	Sentido esperado del indicador:		Ascendente	
Fuente y bases de datos:		Informe del Equipo Funcional de Salud y Gestión Ambiental				
	Valor de línea base	Valor actual	Logros Esperados			
Año	2017	2018	2019	2020	2021	2022
Valor	256644	ND.	260000	261000	262500	270000







FICHA TÉCNICA DEL INDICADOR

OEI / AEI:		AEI.10.04: Plan anual de evaluación y fiscalización ambiental implementada en beneficio del distrito.				
Nombre del indicador:		Porcentaje de implementación del plan anual de evaluación y fiscalización				
Justificación:		El indicador se encuentra alineado con la acción estratégica y permite identificar el avance en la implementación de un plan anual de evaluación y fiscalización.				
Responsable del indicador:		Gerencia de Mantenimiento y Servicios Públicos				
Limitaciones del indicador:		No se identifica este indicador en documentos de uso institucional.				
Método de cálculo:		Número de actividades ejecutadas del plan anual de evaluación y fiscalización/ total de actividades programadas en el plan anual de evaluación y fiscalización * 100				
Parámetro de medición:		Porcentaje	Sentido esperado del indicador:		Ascendente	
Fuente y bases de datos:		Informe del Equipo Funcional de Salud y Gestión Ambiental				
	Valor de línea base	Valor actual	Logros Esperados			
Año	2018	2018	2019	2020	2021	2022
Valor	62.0	62.0	75.0	85.0	95.0	95.0







**PLAN ESTRATÉGICO INSTITUCIONAL 2019 - 2022**  
Municipalidad Distrital Coronel Gregorio Albarracín Lanchipa



**FICHA TÉCNICA DEL INDICADOR**

FICHA TÉCNICA DEL INDICADOR						
OEI / AEI:		AEI.10.05: Asistencia oportuna en gestión ambiental a los ciudadanos del distrito.				
Nombre del indicador:		Número de campañas de concientización ambiental/concurso de iniciativas de cuidado del medio ambiente/charlas educativas/atención y apoyo a denuncias ambientales de la población				
Justificación:		El indicador se encuentra alineado con la acción estratégica y permite identificar el nivel de asistencia para una gestión ambiental oportuna.				
Responsable del indicador:		Gerencia de Mantenimiento y Servicios Públicos				
Limitaciones del indicador:		El indicador se encuentra desagregado en diferentes estadísticas en el documento fuente.				
Método de cálculo:		Sumatoria de campañas de concientización ambiental/concurso de iniciativas de cuidado del medio ambiente/charlas educativas/atención y apoyo a denuncias ambientales de la población				
Parámetro de medición:		Número	Sentido esperado del indicador:		Ascendente	
Fuente y bases de datos:		Informe del Equipo Funcional de Salud y Gestión Ambiental				
	Valor de línea base	Valor actual	Logros Esperados			
Año	2017	2018	2019	2020	2021	2022
Valor	4	ND.	5	5	6	7







FICHA TÉCNICA DEL INDICADOR						
OEI / AEI:		OEI.11: Protección de la población y sus medios de vida frente a peligros de origen natural y antrópicos.				
Nombre del indicador:		Porcentaje de servicios públicos con mayores niveles de seguridad frente a peligros				
Justificación:		El indicador se encuentra alineado con la acción estratégica y permite identificar el grado de seguridad con que cuenta los servicios públicos, datos que nos permitirán tomar medidas de prevención y contingencia.				
Responsable del indicador:		Gerencia de Desarrollo Urbano				
Limitaciones del indicador:		El indicador se encuentra desagregado en diferentes estadísticas en el documento fuente.				
Método de cálculo:		Número de servicios públicos con mayores niveles de seguridad frente a peligros / total de servicios públicos*100				
Parámetro de medición:		Porcentaje	Sentido esperado del indicador:		Ascendente	
Fuente y bases de datos:		Informe del Equipo Funcional de Gestión de Riesgo de Desastres				
	Valor de línea base	Valor actual	Logros Esperados			
Año	2017	2018	2019	2020	2021	2022
Valor	ND.	ND.	30	35.5	40.5	45







FICHA TÉCNICA DEL INDICADOR

OEI / AEI:		AEI.11.01: Estudios para establecer el riesgo a nivel territorial.				
Nombre del indicador:		Número de zonas vulnerables con evaluaciones de riesgo de desastre				
Justificación:		El indicador, induce e identifica la necesidad de tener un registro de zonas vulnerables con su respectiva evaluación, considerando que este distrito se encuentra en una zona sísmica y en la parte costa del país; y que en los últimos años se ha tenido diversos eventos meteorológicos.				
Responsable del indicador:		Gerencia de Desarrollo Urbano				
Limitaciones del indicador:		Faltan estudios especializados para evaluar y determinar las zonas vulnerables de riesgo de desastre.				
Método de cálculo:		Total de zonas vulnerables con evaluaciones de riesgo de desastre				
Parámetro de medición:		Número	Sentido esperado del indicador:		Ascendente	
Fuente y bases de datos:		Informe del Equipo Funcional de Gestión de Riesgo de Desastres				
	Valor de línea base	Valor actual	Logros Esperados			
Año	2018	2018	2019	2020	2021	2022
Valor	0	0	3	3	4	4







**FICHA TÉCNICA DEL INDICADOR**

OEI / AEI:		AEI.11.02: Incorporación de la GRD en la ocupación y uso del territorio.				
Nombre del indicador:		Número de edificaciones que cumplen con la normatividad de seguridad en edificaciones				
Justificación:		El indicador, se encuentra en articulación con la acción y permite tener un registro de carácter preventivo ante un riesgo de desastre, también nos podría permitir mapear zonas con más vulnerabilidad.				
Responsable del indicador:		Gerencia de Desarrollo Urbano				
Limitaciones del indicador:		Son estudios que requieren constante actualización, por lo que un resulta difícil tener un registro actualizado.				
Método de cálculo:		Total de edificaciones que cumplen con la normatividad de seguridad en edificaciones.				
Parámetro de medición:		Número	Sentido esperado del indicador:		Ascendente	
Fuente y bases de datos:		Informe de la Sub Gerencia de Planeamiento Urbano				
	Valor de línea base	Valor actual	Logros Esperados			
Año	2018	2018	2019	2020	2021	2022
Valor	213	213	250	262	271	283







**FICHA TÉCNICA DEL INDICADOR**

OEI / AEI:		AEI.11.03: Programas de formación de ciudadanos con conocimiento en Gestión de Riesgo de Desastres-GRD y Adaptación al Cambio Climático=ACC.				
Nombre del indicador:		Número de brigadas de defensa civil				
Justificación:		El indicador se encuentra en articulación con la acción y permite tener un registro con los agentes de apoyo ante un de desastre.				
Responsable del indicador:		Gerencia de Desarrollo Urbano				
Limitaciones del indicador:		No se encuentran limitaciones para este indicador				
Método de cálculo:		Total de brigadas de defensa civil formadas				
Parámetro de medición:		Número	Sentido esperado del indicador:		Ascendente	
Fuente y bases de datos:		Informe del Equipo Funcional de Gestión de Riesgo de Desastres				
	Valor de línea base	Valor actual	Logros Esperados			
Año	2017	2018	2019	2020	2021	2022
Valor	ND.	10	10	12	12	15







FICHA TÉCNICA DEL INDICADOR

OEI / AEI:		AEI.11.04: Implementación adecuada de medidas de protección frente a peligros.				
Nombre del indicador:		Número de sistema de alerta temprana instalados				
Justificación:		El indicador se encuentra en articulación con la acción y permite identificar los sistemas preventivos ante un posible evento de desastre.				
Responsable del indicador:		Gerencia de Desarrollo Urbano				
Limitaciones del indicador:		No se encuentran limitaciones para este indicador.				
Método de cálculo:		Total de sistemas de alerta temprana instalados en el distrito				
Parámetro de medición:		Número	Sentido esperado del indicador:		Ascendente	
Fuente y bases de datos:		Informe del Equipo Funcional de Gestión de Riesgo de Desastres				
	Valor de línea base	Valor actual	Logros Esperados			
Año	2017	2018	2019	2020	2021	2022
Valor	1	ND.	1	2	2	2







FICHA TÉCNICA DEL INDICADOR						
OEI / AEI:		AEI.11.05: Implementación adecuada de servicios públicos seguros.				
Nombre del indicador:		Número de establecimientos de salud en zonas altamente expuestas a peligros con medidas de seguridad				
Justificación:		El indicador se encuentra en articulación con la acción y nos permite identificar que centros de salud en zonas altamente expuestas a peligros cuentan con medidas de seguridad necesarias para la atención a la ciudadanía ante un posible desastre.				
Responsable del indicador:		Gerencia de Desarrollo Urbano				
Limitaciones del indicador:		Actualmente no se encuentra con un histórico disponible.				
Método de cálculo:		Total de establecimientos de salud en zonas altamente expuestas a peligros con medidas de seguridad				
Parámetro de medición:		Número	Sentido esperado del indicador:		Ascendente	
Fuente y bases de datos:		Informe del Equipo Funcional de Gestión de Riesgo de Desastres				
	Valor de línea base	Valor actual	Logros Esperados			
Año	2017	2018	2019	2020	2021	2022
Valor	0	0	2	2	2	2







**FICHA TÉCNICA DEL INDICADOR**

OEI / AEI:		AEI.11.06: Capacidad instalada para la preparación y respuesta frente a emergencias y desastres.				
Nombre del indicador:		Porcentaje del presupuesto institucional destinado a la mejora de la capacidad instalada para la preparación y respuesta frente a emergencias y desastres				
Justificación:		El indicador se encuentra en articulación con la acción y nos permite identificar la cantidad de presupuesto institucional con el que se dispone en atención al riesgo de desastre.				
Responsable del indicador:		Gerencia de Desarrollo Urbano				
Limitaciones del indicador:		El indicador se puede determinar pero no es medido periódicamente.				
Método de cálculo:		Total de presupuesto institucional destinado a la optimización de la capacidad instalada para la preparación y respuesta frente a emergencias y desastres/total del presupuesto institucional*100				
Parámetro de medición:		Número	Sentido esperado del indicador:		Ascendente	
Fuente y bases de datos:		Informe del Equipo Funcional de Gestión de Riesgo de Desastres				
	Valor de línea base	Valor actual	Logros Esperados			
Año	2017	2018	2019	2020	2021	2022
Valor	0	0.06	0.07	0.09	0.11	0.13







**PLAN ESTRATÉGICO INSTITUCIONAL 2019 - 2022**  
Municipalidad Distrital Coronel Gregorio Albarracín Lanchipa



FICHA TÉCNICA DEL INDICADOR						
OEI / AEI:		AEI.11.07: Instrumentos estratégicos desarrollados para la gestión del riesgo de desastres.				
Nombre del indicador:		Número de documentos técnicos aprobados				
Justificación:		El indicador se encuentra en articulación con la acción y nos permite identificar la cantidad de documentos aprobados con el que se dispone para la acción frente a un evento de desastre.				
Responsable del indicador:		Gerencia de Desarrollo Urbano				
Limitaciones del indicador:		No se identifica limitaciones para este indicador.				
Método de cálculo:		Sumatoria de documentos técnicos aprobados				
Parámetro de medición:		Número	Sentido esperado del indicador:		Ascendente	
Fuente y bases de datos:		Informe del Equipo Funcional de Gestión de Riesgo de Desastres				
	Valor de línea base	Valor actual	Logros Esperados			
Año	2017	2018	2019	2020	2021	2022
Valor	1	2	5	5	5	5







**FICHA TÉCNICA DEL INDICADOR**

OEI / AEI:		OEI.12: Mejorar el servicio de transporte y tránsito en el distrito.				
Nombre del indicador:		Número de transportistas que brindan servicio adecuado en el distrito				
Justificación:		El indicador se encuentra en articulación con la acción y nos permite identificar la cantidad de transportistas que brindan un servicio adecuado, pudiendo así intervenir sobre los transportistas que brindan un servicio inadecuado.				
Responsable del indicador:		Gerencia de Desarrollo Urbano				
Limitaciones del indicador:		No se identifica data de este indicador en documentos de uso institucional.				
Método de cálculo:		Sumatoria de transportistas que brindan servicio adecuado en el distrito				
Parámetro de medición:		Número	Sentido esperado del indicador:		Ascendente	
Fuente y bases de datos:		Informe de la Sub Gerencia de Transporte y Seguridad				
	Valor de línea base	Valor actual	Logros Esperados			
Año	2018	2018	2019	2020	2021	2022
Valor	28	28	32	32	32	32







**FICHA TÉCNICA DEL INDICADOR**

OEI / AEI:	AEI.12.01: Seguridad vial integral en beneficio de la población del distrito.					
Nombre del indicador:	Número de operativos de vehículos menores en el distrito					
Justificación:	El indicador se encuentra en articulación con la acción y nos permite identificar la cantidad de operativos que se realizan a los vehículos menores; así mediante una evaluación identificar la brecha a implementar.					
Responsable del indicador:	Gerencia de Desarrollo Urbano					
Limitaciones del indicador:	No se identifica limitaciones para el indicador.					
Método de cálculo:	Sumatoria de operativos de vehículos menores en el distrito					
Parámetro de medición:	Número	Sentido esperado del indicador:		Ascendente		
Fuente y bases de datos:	Informe de la Sub Gerencia de Transporte y Seguridad					
	Valor de línea base	Valor actual	Logros Esperados			
Año	2017	2018	2019	2020	2021	2022
Valor	55	160	168	168	175	175







FICHA TÉCNICA DEL INDICADOR						
OEI / AEI:		AEI.12.02: Ordenamiento integral del transporte público (vehículos menores) en beneficio del distrito.				
Nombre del indicador:		Número de autorizaciones otorgadas en el distrito				
Justificación:		El indicador se encuentra en articulación con la acción y nos permite identificar qué cantidad de transportistas están formalizados; para así poder intervenir sobre los transportistas informales.				
Responsable del indicador:		Gerencia de Desarrollo Urbano				
Limitaciones del indicador:		No se identifica este indicador en documentos de uso institucional.				
Método de cálculo:		Sumatoria de autorizaciones vigentes de vehículos de servicios de transporte regular de personas				
Parámetro de medición:		Número	Sentido esperado del indicador:		Ascendente	
Fuente y bases de datos:		Informe de la Sub Gerencia de Transporte y Seguridad				
	Valor de línea base	Valor actual	Logros Esperados			
Año	2017	2018	2019	2020	2021	2022
Valor	ND.	200	360	360	360	360





**PLAN ESTRATÉGICO INSTITUCIONAL 2019 - 2022**  
Municipalidad Distrital Coronel Gregorio Albarracín Lanchipa



**FICHA TÉCNICA DEL INDICADOR**

OEI / AEI:		AEI.12.03: Red vial vehicular y peatonal implementado en el distrito.				
Nombre del indicador:		Número de documentos para gestión de mantenimiento vial				
Justificación:		El indicador se encuentra en articulación con la acción y nos permite identificar la necesidad de intervención para contar con una red vial y peatonal integral.				
Responsable del indicador:		Gerencia de Desarrollo Urbano				
Limitaciones del indicador:		No se identifica limitaciones del indicador.				
Método de cálculo:		Sumatoria de documentos para gestión de mantenimiento vial				
Parámetro de medición:		Número	Sentido esperado del indicador:		Ascendente	
Fuente y bases de datos:		Informe de la Sub Gerencia de Transporte y Seguridad				
	Valor de línea base	Valor actual	Logros Esperados			
Año	2017	2018	2019	2020	2021	2022
Valor	0	0	5	5	5	5



GERENCIA DE PLANEAMIENTO Y PRESUPUESTO  
Sub Gerencia de Planificación, Racionalización y Cooperación Técnica