RESUMEN DE DIAGNOSTICO URBANO

DEMOGRAFIA

51 %

49 %

4,733 hab.
POBLACION LOCAL '16

112,328 hab.
POBLACION DISTR. '16

7,630 hab. **al 2025**

ECONOMIA

ACTIVIDAD COMERCIAL

57 ESTABLECIMIENTOS COMERCIALES = 67%

MANTENIMIENTO Y REPARACION DE VEHICULOS AUTOMOTORES Y MOTOCICLETAS

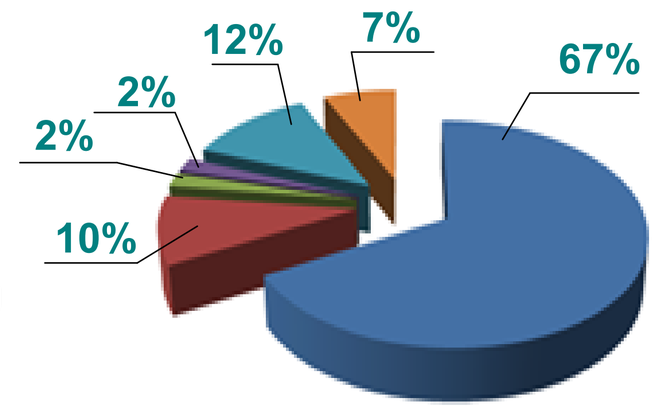

FISICO ESPACIAL

UBICACION DEL AREA DE ESTUDIO

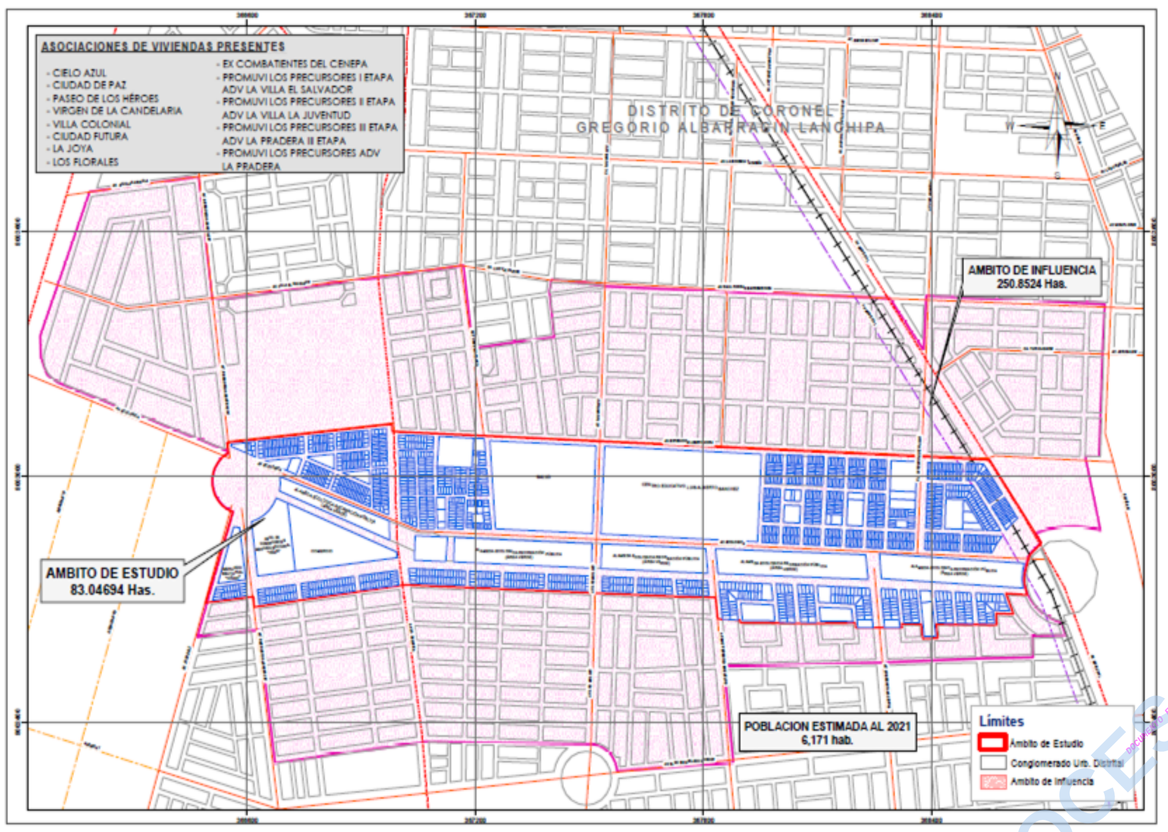

ZONIFICACION

ESTRUCTURA VIAL

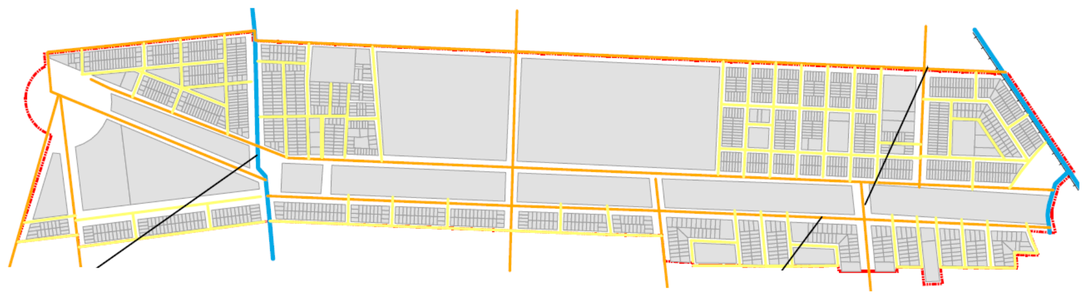

COBERTURA AL 80%

EN AGUA POTABLE Y ENERGIA ELECTRICA

VIAS SIN ASFALTO = 55.49%

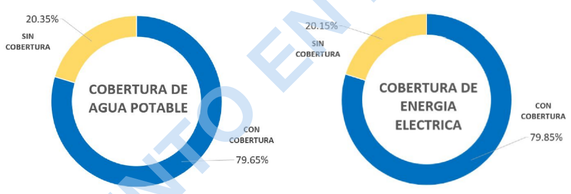

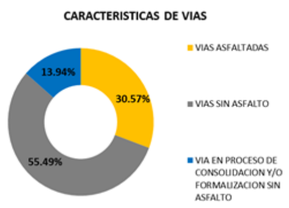

CATEGORIZACIÓN VIAL
- VIAS PRINCIPALES
- VIAS SECUNDARIAS
- VIAS LOCALES
- VIA FERREA

CONTAMINACION Y PELIGROS ANTROPICOS

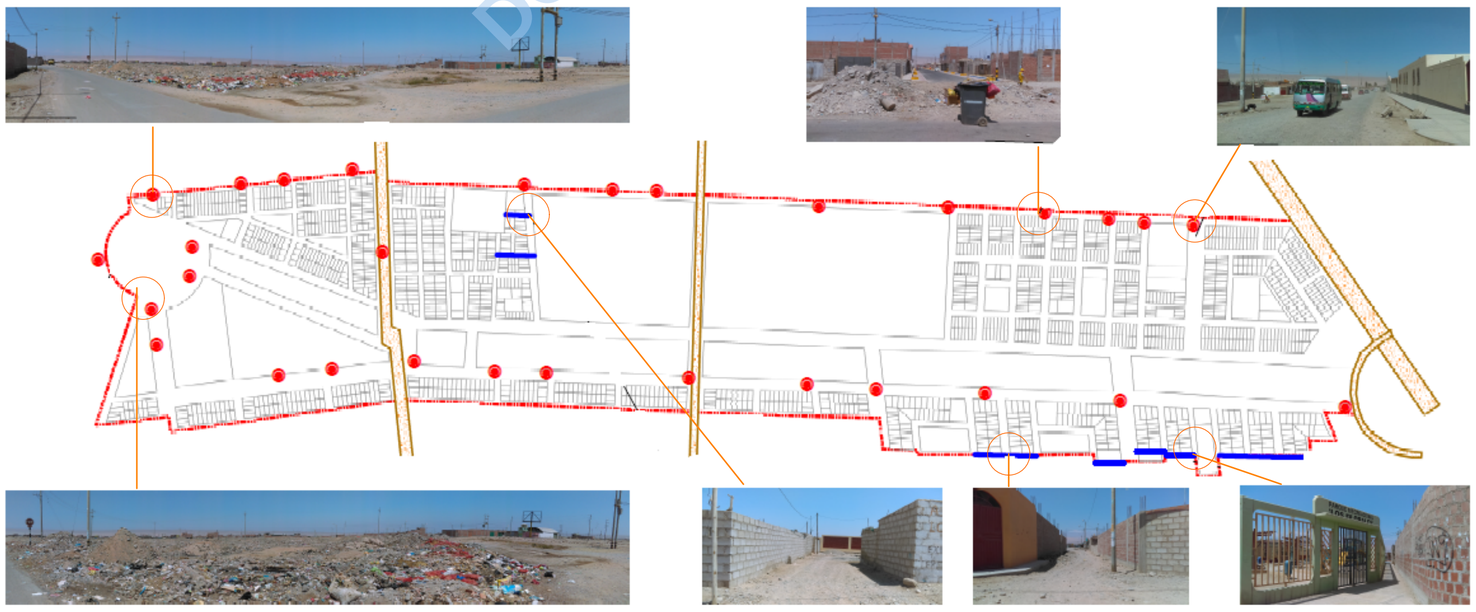

ZONA CON PUNTOS CRITICOS

VULNERABLE A PELIGROS ANTROP.

CONTAMINACIÓN ATMOSFERICA EN LAS AVENIDAS PRINCIPALES

BASUREROS INFORMALES A LO LARGO DE LA AV. ECOLOGICA

LEYENDA
- Puntos de contaminacion
- Peligro calles estrechas
- Contaminación de aire
- Conglomerado Urbano
- Límite Área de Etudio

DOCUMENTO EN PROCESO DE CONSULTA PUBLICA

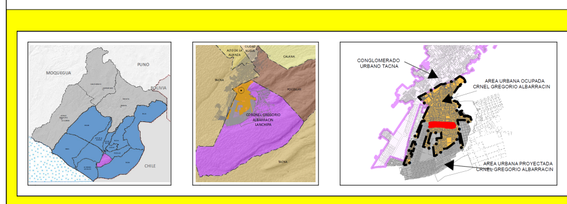

LA INFORMACION DE ESTE PLANO ES REFERENCIAL Y DERIVA DE LAS SIGUIENTES FUENTES:

* PLANO CATASTRAL DE LA MUNICIPALIDAD DISTRITAL GREGORIO ALBARRACIN
* LEVANTAMIENTO DE CAMPO
* RESTITUCIÓN GOOGLE EARTH
* IGN: CARTAS NACIONALES ESC 1/25000
* INEI: LÍMITES FÍSICOS POLÍTICOS, 2007
* GRT: Información Temática Espacial de la ZEE del Departamento Tacna
* MPT: Informacion Temática Espacial de la MicroZEE de la Provincia de Tacna
* PLAN DE DESARROLLO URBANO PROVINCIA TACNA 2015-2025

SELLOS Y FIRMAS:

MUNICIPALIDAD DISTRITAL CORONEL GREGORIO ALBARRACIN LANCHIPA — TIEMPO DE INTEGRAR

OBSERVACIONES:

ALCALDÍA	DR. MARIO RUIZ RUBIO
GERENCIA MUNICIPAL	MAG. EMILIO CESAR CORDOVA FLORES
GERENCIA DE DESARROLLO URBANO	ARQ. JOHN SEVERINO CHAMBE QUENTA
SUPERVISIÓN DE PROYECTO	ARQ. JUAN PABLO CHALCO
JEFE DE PROYECTO	ARQ. PAOLO GUERRA MALDONADO
JEFE DE EQUIPO TÉCNICO	ARQ. JOSÉ NEREO CATACHURA QUISPE
ESPECIALISTA P.E.	ARQ. POL EDSON MAMANI ESCALANTE ARQ. VICTORIA DEL PILAR CHOQUE MEDINA

16 - 25
PLANES ESPECÍFICOS

MUNICIPALIDAD DISTRITAL CRNEL GREGORIO ALBARRACIN LANCHIPA
MEJORAMIENTO DEL SERVICIO DE ORDENAMIENTO TERRITORIAL Y DESARROLLO URBANO
PLAN ESPECIFICO "EJE ECOLÓGICO" 2016 - 2025

DEPARTAMENTO: TACNA
PROVINCIA: TACNA
DISTRITO: CORONEL GREGORIO ALBARRACIN

RESUMEN DE DIAGNOSTICO URBANO

LÁMINA: RD

GRAFICACIÓN: EQUIPO TECNICO P.E.
ESCALA: INDICADA
SISTEMA DE COORDENADAS: UTM WGS 84 - 19S
FECHA: NOVIEMBRE 2016